Region

Suhl | Zella-Mehlis

Auszüge Hildburghausen
Ilmenau | Meiningen
Schmalkalden

gültig ab 11.12.2016

BUS Zug

bus & bahn thüringen
...wir fahren Sie.

Fahrplan 2016 | 17

Fahrplan 2016 | 17

gültig ab 11.12.2016
einzelne Leistungen haben abweichende Gültigkeiten

Region Suhl | Zella-Mehlis
Auszüge Hildburghausen | Ilmenau
Meiningen | Schmalkalden

Städtische Nahverkehrsgesellschaft mbH Suhl/Zella-Mehlis

Transdev GmbH - WerraBus Hildburghausen

IOV Omnibusverkehr GmbH Ilmenau

MBB Meininger Busbetriebs GmbH

DB Regio AG, Regio Südost

Süd•Thüringen•Bahn GmbH

Mitglieder des Bus & Bahn Thüringen e.V.

Impressum

Herausgeber:

Bus & Bahn Thüringen e.V.
Steigerstraße 8, 99096 Erfurt
www.bus-bahn-thueringen.de
fahrplan@bus-bahn-thueringen.de
Telefon: 0361 2227539
Fax: 0361 2262054

Satz und Layout:	Bus & Bahn Thüringen e.V.
Titelfoto:	SNG mbH Suhl/Zella-Mehlis
Druck:	CPI books GmbH Leck

Redaktionsschluss: **21.10.2016**

Änderungen nach Redaktionsschluss vorbehalten. Nachdruck, auch auszugsweise und jede Art der Vervielfältigung sind nur mit Genehmigung des Herausgebers gestattet! Missbrauch wird strafrechtlich verfolgt.

Für weitere Informationen im Internet bitte den QR-Code scannen.

Die Produktion dieses Fahrplanheftes wurde durch den Freistaat Thüringen gefördert.

Vorwort

Sehr geehrte Fahrgäste des Stadtverkehr Suhl/Zella-Mehlis,

traditionell, nunmehr zum 5. Mal, wechseln die regionalen Busunternehmen und auch die SNG mbH Suhl/Zella-Mehlis gemeinsam mit der Bahn den Fahrplan Mitte Dezember. Mit der vorliegenden Ausgabe für 2016/17 setzen wir den im Vorjahr begonnenen Weg der Konsolidierung fort und halten an einem stabilen Fahrplanangebot fest.

Kleinere Veränderungen betreffen hauptsächlich die Rücknahme von Verdichtungsfahrten auf den Linien G und A/G durch geringe Auslastung der Erstaufnahmeeinrichtung auf dem Suhler Friedberg.

In Zella-Mehlis haben wir als SNG mbH Suhl/Zella-Mehlis die Stadtlinien I1, I2, I3 ab 01.09.2016 in Eigenregie übernommen. Wir verschieben mit Fahrplanwechsel die Fahrten der Linie I3, um Umsteigebeziehungen zwischen den Linien zu verbessern.

Zum 01.11.2016 mussten wir auf Druck des Landesverwaltungsamtes nach 3 Jahren unsere Fahrpreise erhöhen, was in der geringstmöglichen Größe erfolgte. Bitte beachten Sie das „Abfahren" alter Einzel- und 5-Fahrten-Fahrscheine bis 30.06.2017. Im neuen Jahr werden wir unser „Abo-Angebot" modernisieren.

Die Erneuerung der Fahrscheinautomaten ist auf den Weg gebracht und wird nach Auslieferung durch den Hersteller (Fa. ICA) zum Jahresende umgesetzt. Die Anzahl der Geräte wird von zwölf auf acht reduziert, wodurch speziell in Suhl schwach genutzte Standorte entfallen werden.

Nach Zuführung von zwei Solobussen Ende letzten Jahres werden wir in diesem Jahr im Dezember unseren Fuhrpark mit einem neuen 15-m-Bus verjüngen.

Der Umbau „Bahnhofstraße/Busbahnhof Suhl" befindet sich in der Planungsphase für 2017/18, kann jedoch wie alle Investitionen im ÖPNV nur bei Bereitstellung von Fördermitteln, die beantragt sind, realisiert werden.

Die Stadt Suhl hat im September den „Nahverkehrsplan 2017-2021" beschlossen und hält hierin trotz problematischer Haushaltssituation an der Bereitstellung eines guten ÖPNV-Angebotes für die Bürger fest.

Nutzen Sie dies als Kunde verstärkt, empfehlen Sie Freunden und Bekannten „Busfahren" zu testen.

Wir bedanken uns für Ihre Treue. Steigen Sie weiter bei uns ein.

SNG mbH Suhl/Zella-Mehlis

Eberhard Smolka
Geschäftsführer

Inhaltsverzeichnis

Allgemeiner Teil **Seite:**
Impressum..... 2
Vorwort..... 3
Inhaltsverzeichnis..... 4
Orientierung auf einen Blick..... 5
Fahrplanlesen..... 6
Anschriften von Verkehrsunternehmen und Verbänden..... 7
Erläuterungen, Hinweise und Zeichenerklärung..... 9
Kalender..... 11
Beförderungsbedingungen..... 12
Tarifbestimmungen SNG mbH Suhl/Zella-Mehlis..... 24
Tarifbestimmungen Gut-Unterwegs-Ticket..... 31
Ortsverzeichnis..... 32

Haltestellenpläne Bus **Seite:**
Suhl, Busbahnhof..... 34
Suhl, Zentrum..... 36
Zella-Mehlis, Bahnhof..... 37
Bus und Bahn in der Region / Verknüpfungskarte..... 38

Stadtverkehr Bus **Seite:**
Fahrplantabellen Suhl/Zella-Mehlis (SNG)..... 39
Fahrplantabellen Schülerverkehr Suhl (SNG)..... 99

Regionalverkehr weitere Verkehrsunternehmen **Seite:**
Fahrplantabellen Transdev GmbH - WerraBus Hildburghausen..... 108
Fahrplantabellen IOV Omnibusverkehr GmbH Ilmenau..... 112
Fahrplantabellen MBB Meininger Busbetriebs GmbH..... 114

Regionalverkehr Bahn **Seite:**
Fahrplantabellen Kursbuchstrecken 570, 573 und 575..... 129

Liniennetzpläne **Seite:**
Stadtverkehr Bus Suhl und Zella-Mehlis
Regionalverkehr Bus Meiningen, Schmalkalden, Ilmenau und Hildburghausen
Regionalverkehr Bahn Südthüringen.....Faltkarte

Orientierung auf einen Blick

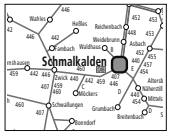

Eine **Übersichtskarte** aller Bus- und Eisenbahnlinien in dieser Region, die dem Heft beigelegt ist, verschafft Ihnen schnell einen räumlichen Überblick.

//... get an overview of all bus routes and railways of the region with the map enclosed with this booklet

Ein **Linienverzeichnis** in numerischer Reihenfolge bietet Ihnen den Überblick über alle Linien in der Region Hildburghausen. Das Verzeichnis finden Sie jeweils auf der ersten Seite der jeweiligen Rubrik.

//... see all lines at a glance in the lists starting each section

Ein **Ortsverzeichnis** in alphabethischer Reihenfolge dient Ihnen zur besseren Orientierung. Neben den Ortsbezeichnungen finden Sie hier die Liniennummern, damit Sie schnell zu Ihren gewünschten Fahrplantabellen finden.

//... find all places with corresponding lines in the register (page 31)



Die jeweiligen **Liniennummern** sind in aufsteigender Reihenfolge sortiert. Alle Buslinien sind im Stadtverkehr alphabetisch bzw. alphanumerisch und im Regionalverkehr numerisch dreistellig. Beachten Sie bitte die unterschiedlichen Griffmarken am rechten Rand des Fahrplanes. Diese helfen Ihnen schnell zwischen den einzelnen Rubriken Stadt- und Regionalverkehr auszuwählen.

//... city lines are arranged in alphabetical order and regional lines are numbered consecutively

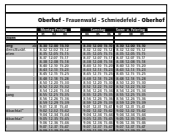

Die Dreiblockdarstellung, die in Montag-Freitag, Samstag sowie in Sonn- und Feiertag gegliedert ist, soll Ihnen ein leichteres Lesen der Fahrpläne ermöglichen. Bitte beachten Sie die Verkehrsbeschränkungen wie nur an Schultagen oder nur an Ferientagen.

//... there are different services Monday to Friday and Saturday and Sunday as shown in the timetable. Please also consider there may be limited services during school holidays

Ein **Terminkalender** für das aktuelle Fahrplanjahr hilft Ihnen schnell bei der Bestimmung von Feiertagen sowie Schul- und Ferientagen.

//... find current school term and holiday dates in the calendar (page 12)

Fahrplanlesen

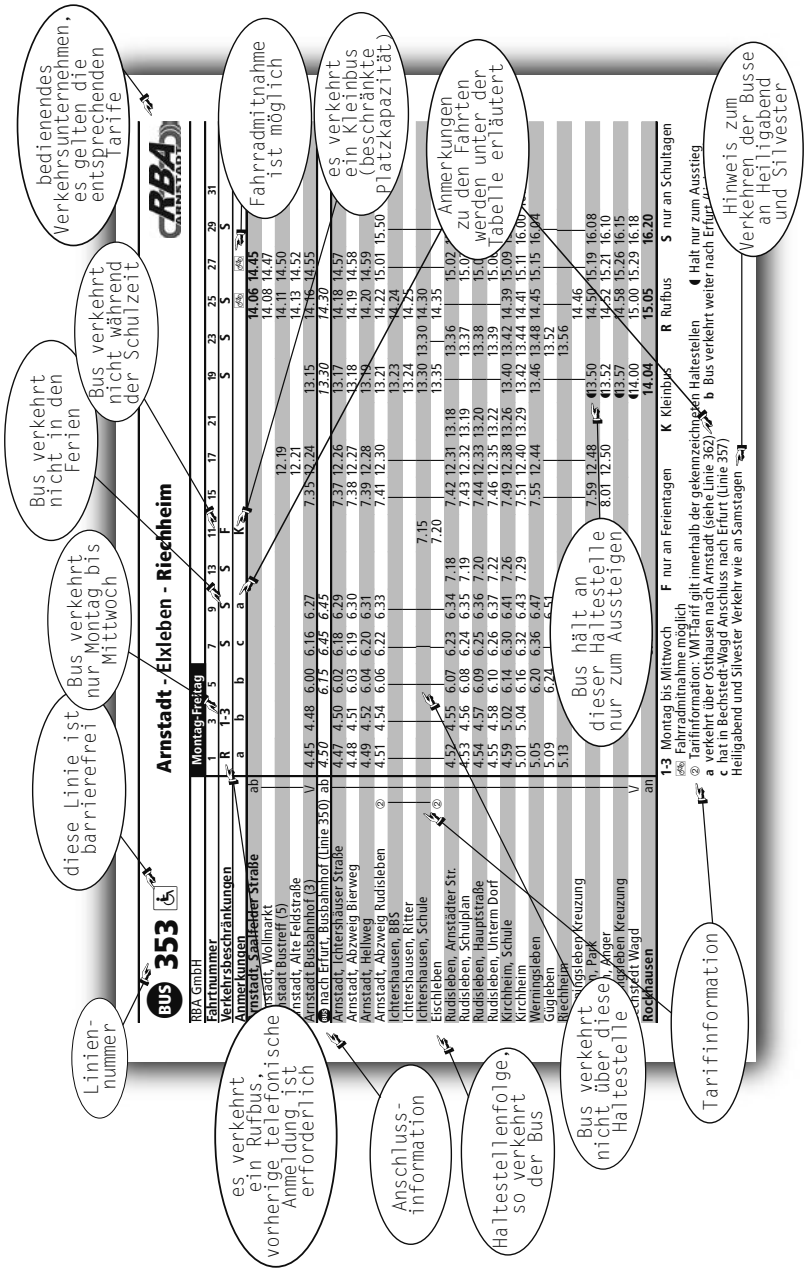

Anschriften der Verkehrsunternehmen im Bereich des Fahrplanheftes

SNG Städtische Nahverkehrsgesellschaft mbH Suhl / Zella-Mehlis
Postfach 300518, 98504 Suhl
Telefon: 03681 39430 Fax: 03681 394339
Web: www.sngonline.de E-Mail: info@sngonline.de

IOV Omnibusverkehr GmbH Ilmenau
Unterpörlitzer Straße 15b, 98693 Ilmenau
Telefon: 03677 88890 Fax: 03677 888988
Web: www.iov-ilmenau.de E-Mail: info@iov-ilmenau.de

MBB Meininger Busbetriebs GmbH
Am Still 2, 98617 Sülzfeld
Buseinsatz / Auskunft Busbahnhof Meiningen, Lindenallee 5
Telefon: 03693 84540 Fax: 03693 845417
Web: www.mbb-mgn.de E-Mail: info@mbb-mgn.de
Buseinsatz / Auskunft Busbahnhof Schmalkalden, Westendstr. 3
Telefon: 03683 604067 Fax: 03683 62082
Web: www.mbb-mgn.de E-Mail: mbb-sm@mbb-mgn.de

WerraBus Hildburghausen eine Marke der Transdev GmbH/Kundenservice
Bahnhofstraße 10a, 98646 Hildburghausen
Telefon: 01805 1475963* Buseinsatz: 03685 4049274
Web: www.werrabus.de E-Mail: info@werrabus.de
*(Festnetz 14 cent/Min oder Mobilfunk max. 42 cent/min)

DB Regio AG, Regio Südost
Richard-Wagner-Str. 1, 04109 Leipzig
Web: www.bahn.de/thueringen E-Mail: kundendialog.suedost@bahn.de
Service-Nummer der Bahn 01806 99 66 33 (20 ct/Anruf aus dem Festnetz, Tarif bei Mobilfunk max. 60ct/Anruf) (Stichwort „Kundendialog“ und „Nahverkehr“)

STB Süd•Thüringen•Bahn GmbH
Am Rasenrain 16, 99086 Erfurt
Telefon: 0361 74207-0 Fax: 0361 7420727
Betriebsstandort Meiningen Süd•Thüringen•Bahn GmbH
Telefon: 03693 50860 Fax: 03693 5086295
Web: www.sued-thueringen-bahn.de E-Mail: info@sued-thueringen-bahn.de

Weitere Verkehrsunternehmen in Thüringen

RVG Regionale Verkehrsgemeinschaft Gotha GmbH
Reinhardsbrunner Straße 23, 99867 Gotha
Telefon: 03621 3982710 Fax: 03621 3982719
Web: www.rvg-gotha.de E-Mail: service@rvg-gotha.de

KVG Kommunale Personennahverkehrsgesellschaft Eisenach mbH
An der Allee 2, 99848 Wutha-Farnroda
Telefon: 036921 9130 Fax: 036921 91350
Web: www.kvg-eisenach.de E-Mail: office@kvg-eisenach.de

VGW Verkehrsgesellschaft Wartburgkreis mbH
An der Allee 2, 99848 Wutha-Farnroda
Telefon: 036921 91314 Fax: 036921 91340
Web: www.vgwak.de E-Mail: info@vgwak.de

KomBus Verkehr GmbH
Poststraße 39, 07356 Bad Lobenstein
Telefon: 0180 3337287* Fax: 036651 63154
* (montags bis freitags von 7.15 Uhr bis 17.15 Uhr für 9 Cent/min aus dem deutschen Festnetz, Mobilfunktarife ggf. abweichend)
Web: www.kombus-online.de E-Mail: service@kombus-online.de

OVG Omnibus Verkehrs Gesellschaft mbH Sonneberg/Thür.
Hönbacher Straße 7, 96515 Sonneberg/Hönbach
Telefon: 03675 75290 Fax: 03675 752929
Web: www.ovg-son.de E-Mail: info@ovg-son.de

Weitere Kooperationen und Organisationen in Thüringen

VMT Verkehrsgemeinschaft Mittelthüringen GmbH
Magdeburger Allee 34, 99086 Erfurt
Telefon: 0361 5641181 Fax: 0361 5641182
Web: Web: www.vmt-thueringen.de E-Mail: info@vmt-thueringen.de

NVN Zweckverband Nahverkehr Nordthüringen
Grimmelallee 23, 99734 Nordhausen
Telefon: 03631 908419 Fax: 03631 908430

NVS Nahverkehrsservicegesellschaft Thüringen GmbH
Bestellerorganisation Schienenpersonennahverkehr Thüringen
Schmidtstedter Str. 34, 99084 Erfurt
Telefon: 0361 349810 Fax: 0361 3498160
Web: www.nvsthueringen.de E-Mail: info@nvsthueringen.de

Erläuterungen, Hinweise und Zeichenerklärungen

Sehr geehrte Fahrgäste!

Lösen Sie bitte Ihre Fahrausweise im Vorverkauf an den Standkassen, den Fahrkartenautomaten, im Omnibus oder in den Agenturen der Omnibusunternehmen.

Zum Aufsuchen eines Fahrplanes benutzen Sie bitte das Verzeichnis aller von den Omnibus- und Eisenbahnlinien berührten Orte und Ortsteile ab Seite 31, sowie die Haltestellenpläne ab Seite 33.

Übergangsstellen und Übergangszeiten Bahn ◂▸ Bus entnehmen Sie bitte der Seite 126.

Wünsche und Beschwerden bitten wir nicht dem Fahrpersonal vorzutragen sondern an die verkehrenden Unternehmen zu richten. Die Telefonummern finden Sie im Anschriftenverzeichnis auf den Seiten 7 bis 8.

Bei der Fülle des zu verarbeitenden Materials sind trotz sorgfältiger Bearbeitung vereinzelte Druckfehler oder kleinere Unstimmigkeiten nicht immer vermeidbar. Für die Richtigkeit des Inhaltes dieses Fahrplanheftes kann daher keine rechtliche Gewähr übernommen werden.

Fahrscheinvorverkaufsstellen

Öffnungszeiten der Standkassen:

Suhl, Busbahnhof Kommerstraße - Servicebüro (Einzelfahrscheine und Zeitkarten im Stadtverkehr SNG) Telefon: 03681 394321
Montag bis Freitag 07.00 bis 15.30 Uhr

Suhl, Zentrum - Lauterbogencenter (Einzelfahrscheine und Zeitkarten im Stadtverkehr SNG) Telefon: 03681 728266
Montag bis Freitag 07.00 bis 18.00 Uhr
Samstag 09.00 bis 12.00 Uhr

Zeichenerklärung

Bst	Bussteig
ZH	Zentrale Haltestelle
ZOB	Zentraler Omnibusbahnhof
IOV	IOV Omnibusverkehr GmbH Ilmenau
KVG	Kommunale Personennahverkehrsgesellschaft Eisenach mbH
MBB	MBB Meininger Busbetriebs GmbH
ÖPNV	Öffentlicher Personennahverkehr
OVF	Omnibusverkehr Franken GmbH
OVG	Omnibus Verkehrs Gesellschaft mbH Sonneberg/Thür.
KomBus	KomBus Verkehr GmbH

Erläuterungen, Hinweise und Zeichenerklärungen

RVG	Regionale Verkehrsgemeinschaft Gotha GmbH
RBA	RBA Regionalbus Arnstadt GmbH
SNG	Städtische Nahverkehrsgesellschaft mbH Suhl/Zella-Mehlis
DB	Deutsche Bahn AG
STB	Süd•Thüringen•Bahn GmbH
VGW	Verkehrsgesellschaft Wartburgkreis mbH
WerraBus	WerraBus Hildburghausen / Transdev GmbH
S	verkehrt nur an Schultagen
F	verkehrt nur an Ferientagen
K	Fahrt erfolgt mit Kleinbus
KF	Fahrt erfolgt in den Ferien mit Kleinbus
KBS	Kursbuchstrecke der Eisenbahnen
R	Fahrt erfolgt mit Rufbus

Linien zum oder über den Rennsteig

Weitere Zeichen oder Buchstaben als Hinweis auf Anmerkungen sind auf der Seite erklärt, auf der sie vorkommen.

Zusammenfassung Schulferien im Land Thüringen 2016|2017

Weihnachtsferien	23.12.2016 - 31.12.2016
Winterferien	06.02.2017 - 11.02.2017
Osterferien	10.04.2017 - 21.04.2017
Pfingstferien/schulfreier Tag	26.05.2017
Sommerferien	26.06.2017 - 09.08.2017
Herbstferien	02.10.2017 - 14.10.2017

Zusammenfassung Feiertage im Land Thüringen 2016|2017
(Bitte beachten Sie auch die örtlichen Bekanntgaben)

1. und 2. Weihnachtsfeiertag	25. und 26.12.2016
Neujahr	01.01.2017
Karfreitag	14.04.2017
Ostermontag	17.04.2017
Tag der Arbeit	01.05.2017
Christi Himmelfahrt	25.05.2017
Pfingstmontag	05.06.2017
Tag der Deutschen Einheit	03.10.2017
Reformationstag	31.10.2017

Kalender 2016|2017

Dezember 2016

Mo	Di	Mi	Do	Fr	Sa	So
			1	2	3	4
5	6	7	8	9	10	11
12	13	14	15	16	17	18
19	20	21	22	23	24	**25**
26	27	28	29	30	31	

Januar 2017

Mo	Di	Mi	Do	Fr	Sa	So
						1
2	3	4	5	6	7	8
9	10	11	12	13	14	15
16	17	18	19	20	21	22
23	24	25	26	27	28	29
30	31					

Februar 2017

Mo	Di	Mi	Do	Fr	Sa	So
		1	2	3	4	5
6	7	8	9	10	11	12
13	14	15	16	17	18	19
20	21	22	23	24	25	26
27	28					

März 2017

Mo	Di	Mi	Do	Fr	Sa	So
		1	2	3	4	5
6	7	8	9	10	11	12
13	14	15	16	17	18	19
20	21	22	23	24	25	26
27	28	29	30	31		

April 2017

Mo	Di	Mi	Do	Fr	Sa	So
					1	2
3	4	5	6	7	8	9
10	11	12	13	**14**	15	16
17	18	19	20	21	22	23
24	25	26	27	28	29	30

Mai 2017

Mo	Di	Mi	Do	Fr	Sa	So
1	2	3	4	5	6	7
8	9	10	11	12	13	14
15	16	17	18	19	20	21
22	23	24	**25**	26	27	28
29	30	31				

Juni 2017

Mo	Di	Mi	Do	Fr	Sa	So
			1	2	3	4
5	6	7	8	9	10	11
12	13	14	15	16	17	18
19	20	21	22	23	24	25
26	27	28	29	30		

Juli 2017

Mo	Di	Mi	Do	Fr	Sa	So
					1	2
3	4	5	6	7	8	9
10	11	12	13	14	15	16
17	18	19	20	21	22	23
24	25	26	27	28	29	30
31						

August 2017

Mo	Di	Mi	Do	Fr	Sa	So
	1	2	3	4	5	6
7	8	9	10	11	12	13
14	15	16	17	18	19	20
21	22	23	24	25	26	27
28	29	30	31			

September 2017

Mo	Di	Mi	Do	Fr	Sa	So
				1	2	3
4	5	6	7	8	9	10
11	12	13	14	15	16	17
18	19	20	21	22	23	24
25	26	27	28	29	30	

Oktober 2017

Mo	Di	Mi	Do	Fr	Sa	So
						1
2	**3**	4	5	6	7	8
9	10	11	12	13	14	15
16	17	18	19	20	21	22
23	24	25	26	27	28	29
30	**31**					

November 2017

Mo	Di	Mi	Do	Fr	Sa	So
		1	2	3	4	5
6	7	8	9	10	11	12
13	14	15	16	17	18	19
20	21	22	23	24	25	26
27	28	29	30			

Dezember 2017

Mo	Di	Mi	Do	Fr	Sa	So
				1	2	3
4	5	6	7	8	9	10
11	12	13	14	15	16	17
18	19	20	21	22	23	24
25	**26**	27	28	29	30	31

28 grau unterlegte Felder = Schulferien Thüringen

24 Fettdruck = Feiertage Thüringen

Beförderungsbedingungen

§ 1 Geltungsbereich

(1) Die Beförderungsbedingungen gelten für die Beförderung von Personen und die Mitnahme von Sachen und Tieren auf den Linien bzw. Linienabschnitten folgender Verkehrsunternehmen:
- im Eisenbahnverkehr (nur im Anwendungsbereich des VMT-Tarifes):
  - Abellio Rail Mitteldeutschland GmbH
  - DB Regio AG, Regio Südost
  - Erfurter Bahn GmbH
  - Süd•Thüringen•Bahn GmbH
- im Straßenverkehr und im Linienverkehr mit Kraftfahrzeugen:
  - Erfurter Verkehrsbetriebe AG
  - IOV Omnibusverkehr GmbH Ilmenau
  - Günther Ilchmann, Mietwagen und Kleinbusse
  - GVB Verkehrs- und Betriebsgesellschaft Gera mbH
  - Jenaer Nahverkehr GmbH
  - JES Verkehrsgesellschaft mbH
  - KomBus Verkehr GmbH
  - Kommunale Personennahverkehrsgesellschaft Eisenach mbH
  - MBB Meininger Busbetriebs GmbH
  - Personenverkehrsgesellschaft mbH Weimarer Land
  - RBA Regionalbus Arnstadt GmbH
  - Regionale Verkehrsgemeinschaft Gotha GmbH
  - Städtische Nahverkehrsgesellschaft mbH Suhl/Zella-Mehlis
  - Stadtwirtschaft Weimar GmbH/Verkehrsbetrieb
  - Thüringerwaldbahn und Straßenbahn Gotha GmbH
  - Transdev GmbH (WerraBus)
  - Verkehrsgesellschaft Wartburgkreis mbH
  - Verkehrsunternehmen Andreas Schröder
  - Verwaltungsgesellschaft des ÖPNV Sömmerda mbH
- THÜSAC Personennahverkehrsgesellschaft mbH:
  - für die Linien und Fahrten im Geltungsbereich des Haustarifs (Linie 325, 353 und 354)

(2) Der Beförderungsvertrag kommt mit dem die Beförderungsleistung erbringenden Verkehrsunternehmen zustande.

(3) Diese Beförderungsbedingungen werden mit dem Erwerb des Fahrausweises, spätestens jedoch mit dem Betreten des öffentlichen Verkehrsmittels Bestandteil des Beförderungsvertrages.

(4) Zusätzlich können besondere Beförderungsbedingungenen einzelner Verkehrsunternehmen gelten. Diese werden ortsüblich bekannt gegeben.

§ 2 Anspruch auf Beförderung

(1) Anspruch auf Beförderung besteht, soweit nach den Vorschriften des Personenbeförderungsgesetzes (PBefG), des Allgemeinen Eisenbahngesetzes (AEG) und den auf Grund dieser Gesetze erlassenen Rechtsvorschriften
1. eine Beförderungspflicht gegeben ist,
2. die Beförderung nach diesen Beförderungsbedingungen nicht ausgeschlossen ist und
3. die Beförderung nicht durch Umstände behindert wird, welche die Verkehrsunternehmen nicht abwenden und denen sie auch nicht abhelfen können.

(2) Sachen und Tiere werden nur nach Maßgabe der §§ 11 und 12 befördert.

§ 3 Von der Beförderung ausgeschlossene Personen

(1) Personen, die eine Gefahr für die Sicherheit und Ordnung des Betriebes oder für die Sicherheit der Fahrgäste darstellen oder die den Anordnungen des Betriebspersonals nicht folgen, sind von der Beförderung ausgeschlossen. Soweit diese Voraussetzungen vorliegen, sind insbesondere ausgeschlossen:
1. Personen, die übermäßig unter dem Einfluss von Alkohol oder anderer berauschender Mittel stehen,
2. Personen mit ansteckenden Krankheiten gemäß Infektionsschutzgesetz,
3. Personen mit unverpackten Waffen und geladenen Schusswaffen, ausgenommen Polizei und vom Verkehrsunternehmen beauftragte Sicherheitsdienste,
4. Personen, die Gewaltbereitschaft zeigen oder Gewalt ausüben,
5. Personen, die durch erhebliche Geruchsbelästigung oder extrem verschmutzte Kleidung auffallen.

(2) Unentgeltlich beförderte Kinder können nur in Begleitung einer Aufsichtsperson befördert werden.

(3) Über den Ausschluss von der Beförderung entscheidet das Betriebspersonal. Auf dessen Aufforderung hin sind das Fahrzeug bzw. die Betriebsanlagen zu verlassen.

(4) Der rechtmäßige Ausschluss von der Fahrt oder der rechtmäßige Verweis einer Person aus dem Fahrzeug oder von der Betriebsanlage begründet keinen Anspruch auf Schadenersatz.

§ 4 Verhalten der Fahrgäste

(1) Betriebsanlagen und Fahrzeuge sind so zu benutzen, dass die Sicherheit und Ordnung des Betriebes, das Eigentum des Verkehrsunternehmens sowie die Sicherheit der Fahrgäste nicht beeinträchtigt werden. Jeder Fahrgast hat sich so zu verhalten, dass andere Fahrgäste nicht geschädigt, gefährdet oder mehr als nach den Umständen vermeidbar gestört werden; dies ist insbesondere bei der Nutzung von Mobilfunkgeräten und Tonträgern zu berücksichtigen. Den Anweisungen des Betriebspersonals ist Folge zu leisten.

(2) Unbeschadet einer Verfolgung im Straf- oder Bußgeldverfahren und weitergehender zivilrechtlicher Ansprüche – ist bei der Verletzung der Pflichten nach § 4 Abs. 2 Nr. 3, Nr. 7 oder Nr. 10 eine Vertragsstrafe von 50,00 € und bei Nr. 9 eine Vertragsstrafe von 200,00 € zu zahlen.
Fahrgästen ist aus Sicherheitsgründen insbesondere untersagt:
1. sich mit dem Fahrzeugführer während der Fahrt zu unterhalten,
2. die Türen während der Fahrt und außerhalb der Haltestellen eigenmächtig zu öffnen, ohne dass ein Notfall vorliegt,
3. Gegenstände aus den Fahrzeugen zu werfen oder hinausragen zu lassen,

4. während der Fahrt auf- oder abzuspringen,
5. ein nicht zur allgemeinen Benutzung freigegebenes Fahrzeug zu betreten,
6. die Benutzbarkeit der Betriebseinrichtungen, der Durchgänge und der Ein- und Ausstiege z.B. durch sperrige Gegenstände zu beeinträchtigen,
7. in nicht hierfür besonders gekennzeichneten Fahrzeugen sowie in anderen gekennzeichneten Nichtraucherbereichen zu rauchen,
8. Gleisanlagen im besonderen Bahnkörper außerhalb von Übergängen zu betreten oder zu überqueren,
9. nicht für den Fahrgast zur Benutzung dienende Betriebseinrichtungen oder Fahrzeugteile zu öffnen, zu betätigen oder zweckentfremdet zu nutzen,
10. in Fahrzeugen und auf Haltestellenanlagen Rollschuhe, Skateboards, Inlineskater und dergleichen zu benutzen,
11. auf den Sitzplätzen zu knien oder zu stehen.

(3) In den Verkehrsmitteln (mit Ausnahme der Eisenbahnen) ist das Mitführen sowie der Verzehr von offenen Speisen und Getränken insbesondere von alkoholischen Getränken untersagt.

(4) Das Betriebspersonal ist berechtigt, Verstöße der Fahrgäste gegen § 4 Abs. 1, 2 und 3 abzumahnen. Bei hartnäckiger Weigerung oder bei Bestehen einer die Ordnung und Sicherheit gefährdenden Situation kann der Fahrgast von der weiteren Beförderung ausgeschlossen werden. Den Anweisungen des Betriebspersonals ist zu folgen.

(5) Die Fahrgäste dürfen die Fahrzeuge nur an den Haltestellen betreten und verlassen; Ausnahmen bedürfen der Zustimmung des Betriebspersonals. Der Zustieg in Omnibusse erfolgt über die vordere Fahrzeugtür. Die Verkehrsunternehmen können hiervon abweichende Regelungen treffen. Soweit besonders gekennzeichnete Eingänge oder Ausgänge vorhanden sind, sind diese beim Betreten oder Verlassen der Fahrzeuge zu benutzen. Beim Ein- oder Ausfahren eines Fahrzeugs in oder aus einer Haltestellenanlage ist ein genügend großer Sicherheitsabstand zum Fahrzeug einzuhalten. Wird die bevorstehende Abfahrt angekündigt oder werden die Türen geschlossen, darf das Fahrzeug nicht mehr betreten oder verlassen werden. Jeder Fahrgast ist verpflichtet, sich im Fahrzeug stets einen festen Halt zu verschaffen. Kinder bedürfen der besonderen Aufsicht ihrer Begleiter.

(6) Der Fahrgast wird aufgefordert, rechtzeitig seinen Ausstiegswunsch dem Fahrpersonal mitzuteilen, bzw. durch Nutzung vorhandener technischer Einrichtungen, z.B. Haltewunschtaster, anzuzeigen.

(7) Bei Verunreinigungen oder Beschädigungen von Fahrzeugen oder Betriebsanlagen wird eine Vertragsstrafe in Höhe von 20,00 € erhoben. Das gilt auch, wenn ein Fahrgast seinen Fuß oder seine Füße mit getragenen Schuhen auf dem Sitz ablegt. Davon unberührt bleiben Schadensersatzansprüche gegenüber dem Verursacher. Die Vertragsstrafe wird sofort nach Feststellung des Sachverhaltes fällig (§ 271 BGB). Wird der Betrag nicht sofort bezahlt, wird dem Fahrgast eine Zahlungsaufforderung ausgestellt. Der Fahrgast ist verpflichtet, der Zahlungsaufforderung innerhalb einer Frist von einer Woche nach Feststellung nachzukommen. Wird die Frist nicht eingehalten, beträgt die Gebühr für die erste Mahnung bis zu 10,00 €. Weitere Ansprüche bleiben unberührt.

(8) Sind bei Tätlichkeiten, Beleidigungen, Hausfriedensbruch, Beschädigungen von Fahrzeugen, Betriebsanlagen und -einrichtungen, bei Schäden, die durch die Beförderung von Sachen und Tieren verursacht werden, bei der Einziehung von Fahrausweisen sowie bei der Ablehnung der sofortigen Zahlung des erhöhten Beförderungsentgeltes oder einer Vertragsstrafe die Personalien des Fahrgastes nicht glaubwürdig feststellbar, kann er zu diesem Zweck gem. §§ 229 BGB bzw. 127 Abs. 1 und 3 StPO festgehalten oder veranlasst werden, eine Dienststelle der Landespolizeiinspektion aufzusuchen. Weitere Ansprüche bleiben unberührt.

(9) Beschwerden sind – außer in den Fällen des § 6 Abs. 1 und des § 7 Abs. 3 – nicht an das Fahr-, sondern an das Aufsichtspersonal zu richten. Soweit die Beschwerden nicht durch das Aufsichtspersonal erledigt werden können, sind sie unter Angabe von Datum, Uhrzeit, Ort, Fahrtrichtung, Wagen- und Linienbezeichnung oder ggf. KFZ-Kennzeichen sowie möglichst unter Beifügung des Fahrausweises an die Verwaltung des Verkehrsunternehmens zu richten.

(10) Wer missbräuchlich die Notbremse oder andere Sicherungseinrichtungen betätigt, hat – unbeschadet einer Verfolgung im Straf- oder Bußgeldverfahren und weitergehender zivilrechtlicher Ansprüche – eine Vertragsstrafe von 50,00 € zu zahlen. Erfolgt der in Satz 1 genannte Missbrauch bei den Eisenbahnen oder Straßenbahnen, ist ein Betrag in Höhe von 200,- € zur Zahlung fällig.

(11) In den Fahrzeugen und auf den Betriebsanlagen dürfen nur mit Genehmigung des Verkehrsunternehmens Waren und Dienstleistungen angeboten, Sammlungen, Werbung, Verkehrszählungen, Fahrgastbefragungen, Filmaufnahmen und Musikdarbietungen durchgeführt werden; Betteln ist untersagt.

(12) Das Verkehrsunternehmen ist berechtigt, Videoüberwachung in den Beförderungsmitteln und auf den Betriebsanlagen durchzuführen. Überwachte Bereiche sind gekennzeichnet.

§ 5 Zuweisung von Wagen und Plätzen

(1) Das Betriebspersonal kann Fahrgäste auf bestimmte Wagen verweisen, wenn dies aus betrieblichen Gründen oder zur Erfüllung der Beförderungspflicht notwendig ist.

(2) Das Betriebspersonal ist berechtigt, Fahrgästen Plätze zuzuweisen; Anspruch auf einen Sitzplatz besteht nicht. Sitzplätze sind für Schwerbehinderte mit amtlichem Ausweis, in der Gehfähigkeit offensichtlich Beeinträchtigte, ältere oder gebrechliche Personen, werdende Mütter und Fahrgäste mit kleinen Kindern freizugeben.

(3) An Endstellen ist das Fahrpersonal zur Einhaltung der gesetzlichen Pausenzeiten berechtigt, keine Fahrgäste zusteigen zu lassen.

§ 6 Beförderungsentgelte, Fahrausweise

(1) Für die Beförderung von Personen, mitgeführten Kindern sowie mitgeführten Sachen bzw. Hunden sind die festgesetzten Beförderungsentgelte zu entrichten. Hierfür werden Fahrausweise ausgegeben, von deren Richtigkeit sich der Fahrgast zu überzeugen hat. Bei elektronischen Fahrausweisen ist immer das elektronische Medium der Fahrausweis. Wird beim Verkauf eine Quittung ausgegeben, muss der Fahrgast die Quittung auf Richtigkeit des gespeicherten Fahrausweises über-

prüfen. Beanstandungen des Fahrausweises sind unverzüglich vorzubringen. Spätere Beanstandungen werden außer beim Fahrausweisverkauf am Fahrausweisautomaten nicht berücksichtigt.

(2) Der Fahrgast muss vom Antritt bis zur Beendigung der Fahrt im Besitz eines zur Fahrt gültigen Fahrausweises sein. Die Fahrt gilt als beendet, wenn der Fahrgast an seiner Zielhaltestelle angekommen ist und das Fahrzeug verlassen hat. Je nach betrieblicher Regelung sind Fahrausweise vor Fahrtantritt oder sofort beim Betreten des Fahrzeuges zu erwerben.

(3) Ist der Fahrgast beim Antritt der Fahrt mit einem Fahrausweis versehen, der zu entwerten ist – bzw. hat er diesen beim Betreten des Fahrzeugs erworben –, so hat er den Fahrausweis unverzüglich zu entwerten. Bei Fahrzeugen ohne Entwerter hat der Fahrgast den Fahrausweis unverzüglich und unaufgefordert dem Betriebspersonal zur Entwertung auszuhändigen. Auf Bahnhöfen oder Haltepunkten mit Entwertertechnik ist im Geltungsbereich des VMT-Tarifes der Verbundfahrausweis vor Fahrtantritt zu entwerten. Der Fahrgast hat sich in jedem Falle von der Entwertung durch Inaugenscheinnahme des Entwerterausdrucks und durch Wahrnehmung des akustischen Signals zu überzeugen.

(4) Der Fahrgast hat den Fahrausweis bis zur Beendigung der Fahrt aufzubewahren und ihn dem Betriebs- und Kontrollpersonal auf Verlangen zur Prüfung vorzuzeigen und auszuhändigen.
Beim Vordereinstieg im Bus ist unaufgefordert:
- dem Betriebspersonal der Fahrausweis vorzuzeigen oder
- der elektronische Fahrausweis am entsprechenden Prüfgerät zu prüfen, bis das akustische Signal ertönt.

(5) Kommt der Fahrgast seinen Pflichten nach den § 6 Abs. 2 bis 4 trotz Aufforderung nicht nach, kann er von der Beförderung ausgeschlossen werden; die Pflicht zur Zahlung eines erhöhten Beförderungsentgelts nach § 9 bleibt unberührt.

§ 7 Zahlungsmittel

(1) Das Fahrgeld soll abgezählt bereitgehalten werden. Das Fahrpersonal, soweit es Fahrausweise verkauft, ist nicht verpflichtet, Geldbeträge über 10,00 € zu wechseln. Vom Fahr- und Verkaufspersonal werden Ein- und Zwei-Cent-Stücke im Betrag von mehr als 0,10 € nicht angenommen. Erheblich beschädigte Geldscheine und Münzen, deren Gültigkeit in Frage gestellt ist, werden nicht angenommen bzw. dürfen nicht verwendet werden. Es werden nur die am jeweiligen Fahrausweisautomaten angegebenen Zahlungsmittel akzeptiert. Erfolgt der Verkauf aus Fahrausweisautomaten im Fahrzeug, wechselt das Fahrpersonal nicht. Hierauf hat sich der Fahrgast vor Fahrtantritt einzustellen.

(2) Soweit das Fahrausweise verkaufende Fahrpersonal Geldbeträge über 10,00 € nicht wechseln kann, wird dem Fahrgast eine Quittung über den zurückbehaltenen Betrag ausgestellt. Der Fahrgast erhält das Wechselgeld unter Vorlage der Quittung innerhalb von 4 Wochen (Ausschlussfrist) bei der Verwaltung des Verkehrsunternehmens zurück. Ist der Fahrgast mit dieser Regelung nicht einverstanden, kann er die Fahrt nicht antreten bzw. weiterführen.

(3) Beanstandungen des Wechselgeldes oder der vom Fahrpersonal ausgestellten Quittung müssen unverzüglich vorgebracht werden.

§ 8 Ungültige Fahrausweise

(1) Fahrausweise, die entgegen den Vorschriften der Beförderungsbedingungen oder des Beförderungstarifs benutzt werden, sind ungültig und werden eingezogen; dies gilt insbesondere für Fahrausweise, die
1. nicht vorschriftsmäßig oder vollständig ausgefüllt sind und trotz Aufforderung nicht sofort ausgefüllt werden,
2. nicht mit erforderlicher Wertmarke versehen sind,
3. zerrissen, zerschnitten oder sonst stark beschädigt, stark beschmutzt, unleserlich oder eigenmächtig eingeschweißt sind, so dass sie nicht mehr geprüft werden können,
4. eigenmächtig geändert, nachgeahmt oder kopiert sind,
5. von Nichtberechtigten benutzt werden,
6. zu anderen als den zulässigen Fahrten benutzt werden,
7. wegen Zeitablaufs oder aus anderen Gründen verfallen sind,
8. ohne das erforderliche Lichtbild benutzt werden,
9. genutzt werden, ohne dass das entsprechende Entgelt hierfür entrichtet worden ist.

Das Fahrgeld wird nicht erstattet.

(2) Ein Fahrausweis, der nur in Verbindung mit einem im Beförderungstarif vorgesehenen amtlichen Ausweis mit Lichtbild und/oder einem Berechtigungsdokument zur Beförderung berechtigt, gilt als ungültig und kann eingezogen werden, wenn der amtliche Ausweis mit Lichtbild oder das Berechtigungsdokument nicht oder nicht vollständig ausgefüllt oder abgelaufen ist oder auf Verlangen nicht vorgezeigt wird.

(3) Chipkarten mit elektronischem Fahrausweis (eFAW), die zum Zeitpunkt der Kontrolle nicht lesbar, gesperrt oder anderweitig verändert sind, können zur Prüfung durch das Verkehrsunternehmen vom Kontrollpersonal eingezogen werden.

(4) Wird im Anwendungsbereich des VMT-Tarifs eine nicht lesbare Chipkarte mit eFAW durch das Kontrollpersonal eingezogen, erfolgt die Ausgabe eines Ersatzfahrausweises (für die vom Fahrgast angegebene Relation) und einer Nachweisaufforderung. Der Ersatzfahrausweis gilt einschließlich des Ausstellungstages bis zum gleichen Wochentag der darauffolgenden Woche, 03:00 Uhr.
Innerhalb einer Woche ab dem Einzug der Chipkarte muss der Fahrgast unter Vorlage der Nachweisaufforderung und des Ersatzfahrausweises bei der Verwaltung des Abo ausgebenden Verkehrsunternehmens die Ausgabe einer neuen Chipkarte mit eFAW beantragen. Erfolgt diese Beantragung nicht innerhalb dieser Frist, dann gilt § 9 Abs. 1. Darüber hinaus ist der Fahrgast dann zur Zahlung des Fahrpreises für den Ersatzfahrausweis (Preis einer Wochenkarte) verpflichtet.

§ 9 Erhöhtes Beförderungsentgelt

(1) Ein Fahrgast ist zur Zahlung eines erhöhten Beförderungsentgeltes verpflichtet, wenn er
1. keinen gültigen Fahrausweis im Sinne des § 6 Abs. 1 für sich und/oder mitgeführte Kinder sowie mitgeführte Sachen bzw. Tiere beschafft hat oder einen ungültigen Fahrausweis im Sinne des § 8 vorweist,

2. einen gültigen Fahrausweis beschafft hat, diesen jedoch bei einer Überprüfung nicht vorzeigen kann,
3. den Fahrausweis nicht oder nicht unverzüglich im Sinne des § 6 Abs. 2 und 3 erworben und entwertet hat oder erwerben und entwerten ließ oder
4. den Fahrausweis auf Verlangen nicht zur Prüfung vorzeigt und aushändigt.

Ein Straftatbestand nach § 265a StGB kann zur Anzeige gebracht werden. Eine Verfolgung im Straf- oder Bußgeldverfahren bleibt unberührt. Die Vorschriften unter den Nummern 1 und 3 werden nicht angewendet, wenn das Beschaffen unter Beachtung der ortsüblichen Regelung oder die Entwertung des Fahrausweises aus Gründen unterblieben ist, die der Fahrgast nicht zu vertreten hat.

(2) In den Fällen des § 9 Abs. 1 erhebt das Verkehrsunternehmen ein erhöhtes Beförderungsentgelt von 60,00 €. Es kann jedoch das Doppelte des Beförderungsentgeltes für eine einfache Fahrt auf der vom Fahrgast zurückgelegten Strecke erheben, sofern sich hiernach ein höherer Betrag als nach Satz 1 ergibt; hierbei kann das erhöhte Beförderungsentgelt nach dem Ausgangspunkt der Linie berechnet werden, wenn der Fahrgast die zurückgelegte Strecke nicht nachweisen kann.

(3) Das erhöhte Beförderungsentgelt wird sofort nach Feststellung des Sachverhaltes fällig (§ 271 BGB). Wird das erhöhte Beförderungsentgelt nicht sofort bezahlt, wird dem Fahrgast eine Zahlungsaufforderung übergeben. Der Fahrgast ist verpflichtet, der Zahlungsaufforderung innerhalb einer Frist von einer Woche nach Feststellung nachzukommen. Wird auch diese Frist nicht eingehalten, beträgt die Gebühr für die 1. Mahnung bis zu 10,00 €. Weitere Ansprüche bleiben unberührt. Wird das erhöhte Beförderungsentgelt bezahlt oder zum Teil bezahlt, erhält der Fahrgast hierüber eine Quittung.

(4) Das erhöhte Beförderungsentgelt ermäßigt sich im Falle von § 9 Abs. 1 Ziff. 2 auf 7,00 €, wenn der Fahrgast innerhalb einer Woche ab dem Feststellungstag bei der Verwaltung des Verkehrsunternehmens nachweist, dass er im Zeitpunkt der Feststellung Inhaber eines gültigen persönlichen Fahrausweises war und das ermäßigte erhöhte Beförderungsentgelt sogleich gezahlt wird.

(5) Bei Verwendung von ungültigen Zeitkarten bleiben weitergehende Ansprüche des Verkehrsunternehmens unberührt.

(6) Will der Fahrgast die Fahrt fortsetzen, so ist ein Fahrausweis zu lösen, dem ein neuer Beförderungsvertrag zu Grunde liegt.

§ 10 Erstattung von Beförderungsentgelt

(1) Wird ein Fahrausweis nicht zur Fahrt benutzt, so wird das Beförderungsentgelt auf Antrag gegen Vorlage des Fahrausweises erstattet. Beweispflichtig für die Nichtbenutzung des Fahrausweises ist der Fahrgast.

(2) Wird ein Fahrausweis nur auf einem Teil der Strecke zur Fahrt benutzt, so wird der Unterschied zwischen dem gezahlten Beförderungsentgelt und dem für die zurückgelegte Strecke erforderlichen Beförderungsentgelt entsprechend den Tarifbestimmungen auf Antrag gegen Vorlage des Fahrausweises erstattet. Beweispflichtig für die nur teilweise Benutzung des Fahrausweises ist der Fahrgast.

(3) Wird eine Zeitkarte (ausgenommen sind Zeitkarten im Abonnement) nicht oder nur teilweise benutzt, wird das anteilige Beförderungsentgelt für die erstattungsfähige Zeitkarte wie folgt berechnet und auf Antrag gegen Vorlage des Fahrausweises erstattet.
Für die Berechnung des Erstattungsbetrages wird der erstattungsfähigen Zeitkarte für den Zeitraum ab Gültigkeitsbeginn der Zeitkarte bis zum Feststellungszeitraum der Betrag von je zwei Einzelfahrten der entsprechenden Preisstufe je Kalendertag abgezogen.
Für die Feststellung des Zeitpunktes, bis zu dem Einzelfahrten – je Kalendertag zwei Fahrten – als durchgeführt gelten, ist der Tag der Rückgabe oder Hinterlegung der erstattungsfähigen Zeitkarte oder das Datum des Poststempels der Übersendung der erstattungsfähigen Zeitkarte maßgeblich.
Ein früherer Zeitpunkt kann nur bei persönlichen Zeitkarten (ausgenommen Abonnement) berücksichtigt werden, wenn die Bescheinigung eines Arztes, eines Krankenhauses oder einer Krankenkasse über Krankheit, Unfall oder Tod des Fahrgastes vorgelegt wird.
Bei der Berechnung des Erstattungsbetrages wird eine Ermäßigung auf die als durchgeführt angenommenen Einzelfahrten nur bei Vorliegen der hierfür erforderlichen Voraussetzung gewährt, ansonsten gilt das Beförderungsentgelt für die einfache Fahrt.

(4) Anträge nach § 10 Abs. 1 bis 3 sind unverzüglich, spätestens innerhalb einer Woche nach Ablauf der Gültigkeit des Fahrausweises bei der Verwaltung des Verkehrsunternehmens zu stellen, das den Fahrausweis verkauft hat.

(5) Von dem zu erstattenden Betrag wird ein Bearbeitungsentgelt in Höhe von 2,00 € sowie eine etwaige Überweisungsgebühr abgezogen. Das Bearbeitungsentgelt und eine etwaige Überweisungsgebühr werden nicht abgezogen, wenn die Erstattung auf Grund von Umständen beantragt wird, die das Verkehrsunternehmen zu vertreten hat.

(6) Bei Ausschluss von der Beförderung besteht, ausgenommen § 3 Abs. 1 Satz 2 Nr. 2, kein Anspruch auf Erstattung des entrichteten Beförderungsentgeltes.

(7) Bei der Erstattung von Beförderungsentgelt bei den Eisenbahnen aufgrund von Zugverspätungen, Zugausfällen und Anschlussversäumnissen gilt Anlage A „Fahrgastrechte im Schienenpersonennahverkehr bei Zugverspätungen, Zugausfällen und resultierenden Anschlussversäumnissen“.

§ 11 Beförderung von Sachen und Sonderbeförderung

(1) Ein Anspruch auf Beförderung von Sachen besteht nicht. Handgepäck und sonstige Sachen werden bei gleichzeitiger Mitfahrt des Fahrgastes und nur dann befördert, wenn dadurch die Sicherheit und Ordnung des Betriebes nicht gefährdet und andere Fahrgäste nicht belästigt werden können. Eine Mitnahme von Sachen scheidet aus, wenn hierdurch der Haltestellenaufenthalt über das übliche Maß verlängert wird oder die Gefahr besteht, dass auf Grund der Mitnahme der Sache andere Fahrgäste keinen Platz im Fahrzeug finden. Die Fahrgäste haben wegen der Unterbringung der Sachen die Anordnungen des Betriebspersonals zu befolgen.

(2) Von der Beförderung sind gefährliche Stoffe und gefährliche Gegenstände ausgeschlossen, insbesondere
1. explosionsfähige, leicht entzündliche, radioaktive, übel riechende und ätzende Stoffe,

2. unverpackte oder ungeschützte Sachen, durch die Fahrgäste verletzt oder verschmutzt werden können,
3. Gegenstände, die über die Wagenumgrenzung hinausragen.

(3) Die Pflicht zur Beförderung von Kleinkindern in Kinderwagen und zur Beförderung von Personen in Rollstühlen oder mit nicht motorisierten Gehhilfen richtet sich nach den Vorschriften des § 2 Abs. 1, wenn die Beschaffenheit des Fahrzeugs dies zulässt. Zugänge für Kinderwagen und Rollstühle sind entsprechend ausgewiesen. Die Entscheidung über die Mitnahme liegt beim Betriebspersonal.

(4) Der Fahrgast hat mitgeführte Sachen so unterzubringen und zu beaufsichtigen, dass die Sicherheit und Ordnung des Betriebes nicht gefährdet und andere Fahrgäste nicht belästigt oder geschädigt und die Sachen selbst nicht beschädigt werden. Feststellvorrichtungen an Sachen nach § 11 Abs. 3 oder am Fahrzeug vorhandene Sicherungseinrichtungen sind zu benutzen. Für Schäden, die durch mitgeführte Sachen verursacht werden, haftet der Fahrgast nach den gesetzlichen Vorschriften.

(5) Das Betriebspersonal entscheidet im Einzelfall, ob Sachen zur Beförderung zugelassen werden und an welcher Stelle sie unterzubringen sind.

(6) Die Mitnahme von Fahrrädern ist im Rahmen der bestehenden Kapazitäten möglich. Zulassungs- oder versicherungspflichtige Fahrzeuge sowie Fahrradsonderkonstruktionen, wie z.B. Fahrräder mit Hilfsmotoren oder Tandems, sind von der Mitnahme ausgeschlossen. Ein Rechtsanspruch auf die Fahrradbeförderung besteht nicht und die Beförderung kann bei Platzmangel abgelehnt werden.
Das trifft auch dann zu, wenn aus betrieblichen Gründen entgegen der Fahrplanveröffentlichung ein Verkehrsmittel eingesetzt wird, das in seiner Bauart dafür nicht geeignet ist. Wenn zum Erreichen des Fahrzieles Umstiege notwendig sind, kann die Mitnahme des Fahrrades auf der Folgefahrt nicht garantiert werden. Fahrgäste mit Kleinkindern in Kinderwagen oder Personen in Rollstühlen haben Vorrang vor der Mitnahme von Fahrrädern. Im Einzelfall gilt die Entscheidung des Betriebspersonals.
Zum Einstieg sind – sofern vorhanden – die mit einem entsprechenden Fahrrad- oder Kinderwagensymbol versehenen Türen zu nutzen. Bei den Eisenbahnen dürfen Fahrräder nur in Mehrzweckabteilen, in Einstiegsräumen, in Traglastbereichen mit Klappsitzen, in Fahrradabteilen und in Gepäckwagen untergebracht werden. Kinder bis einschließlich 12 Jahren mit eigenem Fahrrad müssen von einer Aufsichtsperson begleitet werden.

(7) Für Sonderkonstruktionen, die nicht eindeutig in § 11 genannt sind, ist im Vorfeld der Beförderung Kontakt mit dem Verkehrsunternehmen aufzunehmen und die Sonderkonstruktion anzumelden bzw. die Möglichkeit der Beförderung abzuklären. Hieraus erwächst kein Anspruch auf die Beförderung der Sonderkonstruktion.

§ 12 Beförderung von Tieren

(1) Auf die Beförderung von Tieren ist § 11 Abs. 1, 4 und 5 anzuwenden.

(2) Hunde werden nur unter Aufsicht einer hierzu geeigneten Person befördert. Hunde, welche nicht in einem gesonderten Transportbehälter oder in einer Tragetasche untergebracht sind, haben vom Betreten des Fahrzeugs bis zum Verlassen des Fahrzeugs einen Maulkorb zu tragen und sind während der Beförderung an einer kurzen Leine zu führen. Für Schäden, die durch mitgeführte Hunde verursacht werden, haftet die hundeführende Person.

(3) Kann die hundeführende Person trotz Ermahnung durch das Kontroll- und Betriebspersonal die Anforderungen nach § 12 Abs. 2 nicht gewährleisten, wird sie im Sinne von § 4 Abs. 1 der Beförderungsbedingungen von der Beförderung ausgeschlossen und hat in diesem Sinne den Aufforderungen des Personals Folge zu leisten. Zusätzlich wird eine Vertragsstrafe in Höhe von 20,00 € erhoben. Die Vertragsstrafe wird sofort nach Feststellung des Sachverhaltes fällig (§271 BGB). Wird der Betrag nicht sofort bezahlt, wird dem Fahrgast eine Zahlungsaufforderung ausgestellt.
Der Fahrgast ist verpflichtet, der Zahlungsaufforderung innerhalb einer Frist von einer Woche nach Feststellung nachzukommen. Wird die Frist nicht eingehalten, beträgt die Gebühr für die erste Mahnung bis zu 10,00 €. Weitere Ansprüche bleiben unberührt.

(4) Sonstige Tiere dürfen nur in geeigneten Behältern mitgenommen werden.

(5) Tiere dürfen nicht auf Sitzplätzen untergebracht werden.

(6) Bei Zuwiderhandlung gegen §12 Abs. 1 bis 5 bleiben zivilrechtliche Ansprüche unberührt.

(7) Nachweislich ausgebildete Assistenzhunde wie Blindenführhunde, Diabetikerwarnhunde und Epilepsiehunde, die eine Person begleiten, sind zur Beförderung stets zugelassen. Sie sind von der Pflicht einen Maulkorb zu tragen befreit.

§ 13 Fundsachen

Fundsachen sind gemäß § 978 BGB unverzüglich dem Betriebspersonal abzuliefern. Hat die gefundene Sache einen Wert über 50,00 €, hält das Betriebspersonal auf Verlangen des Finders dessen Namen und den Fundgegenstand schriftlich fest. Eine Fundsache wird an den Verlierer durch das für das Verkehrsunternehmen zuständige Fundbüro gegen Zahlung eines Entgelts für die Aufbewahrung zurückgegeben. Sofortige Rückgabe an den Verlierer durch das Betriebspersonal ist zulässig, wenn er sich einwandfrei als Verlierer ausweisen kann. Der Verlierer hat den Empfang der Sache schriftlich zu bestätigen.

§ 14 Haftung

(1) Das Verkehrsunternehmen haftet für die Tötung oder Verletzung eines Fahrgastes und für Schäden an Sachen, die der Fahrgast an sich trägt oder mit sich führt, nach den allgemein geltenden gesetzlichen Bestimmungen. Für Sachschäden haftet das Verkehrsunternehmen gegenüber jeder beförderten Person nur bis zum Höchstbetrag von 1.000,00 €; die Begrenzung von Haftpflicht gilt nicht, wenn die Sachschäden auf Vorsatz oder grobe Fahrlässigkeit seitens des Betriebspersonals zurückzuführen sind.

(2) Bei einem vom Verkehrsunternehmen verursachten Verlust oder einer Beschädigung von Rollstühlen und anderen Mobilitätshilfen oder Hilfsgeräten umfasst die Entschädigung jedoch mindestens den Wiederbeschaffungswert oder die Reparaturkosten der verloren gegangenen oder beschädigten Ausrüstung oder Geräte.

§ 15 Verjährung

(1) Ansprüche aus dem Beförderungsvertrag verjähren in 2 Jahren. Die Verjährung beginnt mit der Entstehung des Anspruchs. Dieser ist in Verbindung mit dem gültigen Fahrausweis sofort anzuzeigen und innerhalb von 4 Wochen geltend zu machen. Beweispflichtig für Ansprüche ist der Fahrgast.

(2) Im Übrigen richtet sich die Verjährung nach den allgemeinen Vorschriften.

§ 16 Ausschluss von Ersatzansprüchen/Fahrgastrechte

(1) Abweichungen von Fahrplänen – insbesondere durch Verkehrsbehinderungen, Betriebsstörungen oder Unterbrechungen – sowie Platzmangel, und unrichtige Auskünfte und Ausfall von Fahrten begründen keine Ersatzansprüche; insoweit wird auch keine Gewähr für das Einhalten von Anschlüssen übernommen. Der Anspruch auf Beförderung gilt auch als erfüllt, wenn das Verkehrsunternehmen aus betrieblichen Gründen andere als im Fahrplan angegebene Fahrzeuge bereit stellt oder Umleitungsstrecken gefahren werden.
Sofern es sich bei den Eisenbahnen um Zugverspätungen, Zugausfälle und Anschlussversäumnisse handelt, gelten die in Anlage A „Fahrgastrechte im Schienenpersonennahverkehr bei Zugverspätungen, Zugausfällen und resultierenden Anschlussversäumnissen" getroffenen Regelungen.

(2) Die in § 1 aufgeführten Verkehrsunternehmen sind Mitglied der söp Schlichtungsstelle für den öffentlichen Personennahverkehr e. V., Fasanenstraße 81, 10623 Berlin, 030 6449933-0, kontakt@soep-online.de. Diese kann kontaktiert werden, wenn einer Beschwerde des Fahrgastes in Textform durch das Verkehrsunternehmen nicht abgeholfen wurde bzw. eine andere Rechtsauffassung durch den Fahrgast vertreten wird.

§ 17 Gerichtsstand

Der Gerichtsstand für alle Streitigkeiten, die sich aus dem Beförderungsvertrag ergeben, ist der Sitz des Verkehrsunternehmens.

§ 18 Inkrafttreten

Diese Beförderungsbedingungen treten am 11.12.2016 in Kraft.

Anlage B: Übersicht Gebühren und Entgelte

Bezug in den Beförderungsbedingungen	Erläuterungen	Gebühr/ Entgelt
§ 4 Abs. 2, Nr. 2	wenn die Türen während der Fahrt und außerhalb von Haltestellen eigenmächtig geöffnet werden, ohne dass ein Notfall vorliegt	50,00 €
§ 4 Abs. 2, Nr. 3	wenn der Fahrgast Gegenstände aus den Fahrzeugen wirft oder hinausragen lässt	50,00 €
§ 4 Abs. 2, Nr. 7	wenn in Nichtraucherbereichen geraucht wird	50,00 €
§ 4 Abs. 2, Nr. 9	wenn der Fahrgast die nicht für ihn zur Benutzung dienenden Betriebseinrichtungen oder Fahrzeugteile öffnet, betätigt oder zweckentfremdet nutzt	200,00 €
§ 4 Abs. 2, Nr. 10	wenn in Fahrzeugen und auf Haltestellen Rollschuhe, Skateboards, Inlineskater oder ähnliches benutzt wird	50,00 €
§ 4 Abs. 7	bei Verunreinigung oder Beschädigung von Fahrzeugen und Betriebsanlagen	20,00 €
§ 4 Abs. 7 § 9 Abs. 3 § 12 Abs. 3	Gebühr für die erste Mahnung	bis zu 10,00 €
§ 4 Abs. 10	bei Missbrauch der Notbremse oder anderer Sicherheitseinrichtungen bei Bussen bei Missbrauch der Notbremse oder anderer Sicherheitseinrichtungen bei Eisenbahnen oder Straßenbahnen	50,00 € 200,00 €
§ 9 Abs. 2	Erhöhtes Beförderungsentgelt	60,00 €
§ 9 Abs. 4	Ermäßigtes Erhöhtes Beförderungsentgelt	7,00 €
§ 10 Abs. 5	Bearbeitungsentgelt bei Erstattungen	2,00 €
§ 12 Abs. 3	Vertragsstrafe bei Verletzung der Maulkorbpflicht für Hunde	20,00 €

Tarifbestimmungen der Städtischen Nahverkehrsgesellschaft mbH Suhl/Zella-Mehlis gültig ab 01.11.2016

1. Geltungsbereich

Die Tarifbestimmungen gelten für die Beförderung innerhalb des Liniennetzes der Städtischen Nahverkehrsgesellschaft mbH Suhl/Zella-Mehlis.

2. Tarifanwendung

Der entsprechende Fahrpreis gemäß jeweils gültiger Fahrpreistabelle ist vor Fahrtantritt zu entrichten. Ein Nachlösen von Differenzbeträgen ist nicht zulässig.
Eine Umsteigeberechtigung besteht auf Einzelfahrschein bzw. 4-Fahrten-Streifenkarte nur auf dem Streckenabschnitt Zentrum - Busbahnhof Kommerstr. bzw. Zentrum - Neues Rathaus und zurück und nur dann, wenn das Umsteigen mit dem nächsten Anschlusswagen erfolgt.

3. Fahrausweise

Einzelfahrscheine berechtigen zu einer Fahrt in eine Richtung ohne Umsteigen und ohne Fahrtunterbrechung (Ausnahme siehe unter Pkt.2). Sie sind in den Servicebüros, in Agenturen, an Fahrscheinverkaufsautomaten und beim Fahrpersonal erhältlich.

Die **4-Fahrten-Streifenkarte** unterliegt den gleichen Bestimmungen wie die Einzelfahrscheine, ist jedoch nicht beim Fahrpersonal erhältlich.

Die **Tageskarte** ist für beliebig viele Fahrten innerhalb von 24 Stunden gültig, gilt für jeweils eine Person und ist nur bei Antritt der 1. Fahrt zu entwerten.

Die **Wochenkarte** jedermann berechtigt innerhalb der kalendarischen Woche (Montag bis Sonntag) zu beliebig vielen Fahrten durch eine Person. Sie ist nicht personengebunden und daher übertragbar. Sie kann nur im Vorverkauf erworben werden. Der Vorverkauf an Automaten beginnt jeweils donnerstags der Vorwoche 0.00 Uhr für die folgende Woche. Ein Erwerb beim Fahrpersonal ist nicht möglich.

Die **Wochenkarte für Schüler, Auszubildende und Studenten** ist personengebunden und daher nicht übertragbar. Sie berechtigt innerhalb der kalendarischen Woche (Montag bis Sonntag) zu beliebig vielen Fahrten durch eine Person. Sie kann nur im Vorverkauf erworben werden und gilt nur in Verbindung mit einer nummerngesicherten Kundenkarte der SNG mbH Suhl/Zella-Mehlis. Die Nummer der Kundenkarte ist auf der Wochenkarte jeweils einzutragen. Ohne Eintrag ist die Wochenkarte ungültig. Der Fahrgast hat die betreffende Kundenkarte bei sich zu führen. Der Vorverkauf an Automaten beginnt jeweils donnerstags der Vorwoche 0.00 Uhr für die folgende Woche. Ein Erwerb beim Fahrpersonal ist nicht möglich.
Der Antrag auf Kundenkarte ist in den Servicebüros erhältlich. Nach Vorlage der erforderlichen Angaben und eines Paßbildes erfolgt die Ausgabe der Kundenkarte. Die Kundenkarte gilt sowohl für Wochenkarten für Schüler, Auszubildende und Studenten als auch Schülermonatskarten des freien Verkaufs für den entsprechenden Personenkreis.

Die **Monatskarte** (normal) berechtigt innerhalb des kalendarischen Monats zu beliebig vielen Fahrten durch eine Person. Sie ist nicht personengebunden und daher übertragbar. Sie kann nur im Vorverkauf erworben werden.
Inhaber der Monatskarte erhalten die Möglichkeit, von Freitag 19.00 Uhr bis Sonntag Betriebsende bzw. an gesetzlichen Feiertagen 1 Person unentgeltlich mitzunehmen. Die Einstiegshaltestelle muß für beide Fahrgäste identisch sein, die Ausstiegshaltestelle der unentgeltlich mitgenommenen Person darf nicht nach der des Monatskarteninhabers liegen.

Die **9.00 Uhr Monatskarte** berechtigt an den Wochentagen Montag bis Freitag zur Inanspruchnahme der Beförderungsleistung ab 9.00 Uhr Fahrtbeginn lt. Fahrplan auf allen Linien durch eine Person und ist übertragbar. An Samstagen, Sonn- und Feiertagen gilt sie hinsichtlich des Benutzungsbeginns uneingeschränkt ebenfalls für eine Person. Die Übertragbarkeit bleibt erhalten. Die Gültigkeit beschränkt sich auf den jeweiligen kalendarischen Monat.
Inhaber der 9.00 Uhr Monatskarte erhalten die Möglichkeit, von Freitag 19.00 Uhr bis Sonntag Betriebsende bzw. an gesetzlichen Feiertagen 1 Person unentgeltlich mitzunehmen. Die Einstiegshaltestelle muß für beide Fahrgäste identisch sein, die Ausstiegshaltestelle der unentgeltlich mitgenommenen Person darf nicht nach der des Monatskarteninhabers liegen.

Die **Monatskarte für Schüler, Auszubildende und Studenten** ist personengebunden und daher nicht übertragbar. Die Gültigkeitsdauer beschränkt sich auf den jeweiligen kalendarischen Monat. Sie gilt nur in Verbindung mit einer nummerngesicherten Kundenkarte der SNG mbH Suhl/Zella-Mehlis. Die Nummer der Kundenkarte ist auf der Monatskarte jeweils einzutragen. Ohne Eintrag ist die Monatskarte ungültig. Der Antrag auf Kundenkarte ist in den Servicebüros erhältlich. Nach Vorlage der erforderlichen Angaben und eines Paßbildes erfolgt die Ausgabe der Kundenkarte. Der Fahrgast hat die betreffende Kundenkarte bei sich zu führen.

Für die Zeit der Sommerferien besteht die Möglichkeit des Erwerbs eines Schüler-Ferien-Tickets. Das **Schüler-Ferien-Ticket** berechtigt zur Nutzung der Omnibuslinien der SNG mbH Suhl/Zella-Mehlis, weiterer angeschlossener Busunternehmen in Thüringen sowie der Thüringer Nahverkehrszüge. Es ist personengebunden und daher nicht übertragbar. Schüler über 14 Jahren müssen für Kontrollzwecke neben dem Schüler-Ferien-Ticket ihren gültigen Schülerausweis mitführen. Das Schüler-Ferien-Ticket ist zum zwischen den beteiligten Unternehmen vereinbarten Preis in den Servicebüros der SNG mbH Suhl/Zella-Mehlis im Lauterbogencenter und am Busbahnhof Kommerstraße erhältlich. Zur Nutzung berechtigt sind Schüler von Grund- und Regelschulen, Gymnasien, Förderschulen, berufsbildenden Schulen, Fachschulen, Schulen in freier Trägerschaft bis zum vollendeten 21. Lebensjahr. Studierende sowie Schüler berufsbildender Schulen/ Berufsschüler, die in einem Berufsausbildungsverhältnis stehen und ein eigenes Einkommen haben, gehören nicht zum Berechtigtenkreis.

Die **Abo-Monatskarte** berechtigt innerhalb des kalendarischen Monats zu beliebig vielen Fahrten durch eine Person. Sie ist personengebunden, daher nicht übertragbar und nur bei Anerkennung einer mindestens einjährigen Abnahme in einem gesonderten Anmeldeverfahren erhältlich. Der Preis der Abo-Monatskarte wird jeweils im 1. Monat der ersten bzw. letzten Wirksamkeit für das jeweilige Quartal bzw. im 1. Monat für das laufende Quartal im Lastschrifteinzugsverfahren durch das Unternehmen erhoben. Der Fahrgast hat die dazugehörige Kundenkarte bei sich zu führen. Bei Verlust kann auf Antrag des Monatskarteninhabers unter Vorlage eines gültigen BPA bzw. Reisepasses ein Duplikat im Servicecenter Kommerstr. beantragt werden. Das Unternehmen berechnet hierfür eine Unkostenpauschale von 5 Euro. Einzelheiten sind in den im Antrag aufgeführten Vertragsbedingungen enthalten.
Inhaber der Abo-Monatskarte erhalten die Möglichkeit, an Wochentagen Montag bis Freitag jeweils ab 19.00 Uhr sowie ganztägig an Wochenenden und gesetzlichen Feiertagen 1 Person unentgeltlich mitzunehmen. Die Einstiegshaltestelle muß für beide Fahrgäste identisch sein, die Ausstiegshaltestelle der unentgeltlich mitgenommenen Person darf nicht nach der des Abo-Monatskarteninhabers liegen.
Inhaber der Abo-Monatskarte sind berechtigt, ohne zeitliche Einschränkung ein Fahrrad oder einen Hund unentgeltlich mitzunehmen.
Personen, die die Voraussetzungen zum Erwerb einer Monatskarte für Schüler, Auszubildende und Studenten erfüllen, haben keinen Anspruch auf Erwerb einer Abo-Monatskarte.

Das **Jobticket** basiert auf jeweils einer entsprechenden Vereinbarung zwischen einem Unternehmen bzw. einer Institution des Territoriums und der SNG mbH Suhl/ Zella-Mehlis. Sie regelt die finanziellen Aspekte und organisatorischen Abläufe. Das Jobticket ist in jedem Fall personengebunden. Der Fahrgast besitzt eine Kundenkarte, die er bei sich zu führen hat. Die Nummer der Kundenkarte ist auf der entsprechenden Monatskarte durch den Inhaber zu vermerken. Das Jobticket gilt für den jeweiligen kalendarischen Monat.

Die **Jahreskarte** gilt ab dem Datum des Erwerbs auf allen Linien für die Dauer bis 1 Tag vor Kaufdatum im Folgejahr. Sie ist nicht personengebunden und daher übertragbar.
Inhaber der Jahreskarte erhalten die Möglichkeit, von Freitag 19.00 Uhr bis Sonntag Betriebsende bzw. an gesetzlichen Feiertagen 1 Person unentgeltlich mitzunehmen. Die Einstiegshaltestelle muß für beide Fahrgäste identisch sein, die Ausstiegshaltestelle der unentgeltlich mitgenommenen Person darf nicht nach der des Jahreskarteninhabers liegen.

Sonderfahrscheine im AST-Verkehr berechtigen zu einer Fahrt im Anruf-Sammeltaxi ohne Umsteigen und ohne Fahrtunterbrechung. Sie sind ausschließlich beim Fahrpersonal der Anruf-Sammeltaxen erhältlich und gelten nur für die betreffende Fahrt.
Schwerbehinderte gemäß SGB IX mit gültiger Wertmarke besitzen Anspruch auf unentgeltliche Beförderung im Linienverkehr mit KOM. Die Beförderung im Anrufsammeltaxiverkehr erfolgt mit Pkw. Hierfür ist ein Qualitätszuschlag in Höhe von 1,70 € zu entrichten. Dies gilt auch für Begleitpersonen, die ansonsten ebenfalls Anspruch auf unentgeltliche Beförderung im Linienverkehr mit KOM haben.

4. Zusätzliche Bestimmungen

(1) Die Beförderung von Kindern bis zum vollendeten 6. Lebensjahr ist nur in Begleitung einer Aufsichtsperson gestattet. Die Beförderung dieser Kinder erfolgt kostenlos, Begleitpersonen haben Fahrscheine gemäß den Tarifbestimmungen zu lösen.
(2) Die Beförderung von Handgepäck erfolgt, sofern die Beförderung zugelassen ist, kostenlos. Für Kleintiere ist unabhängig von ihrer Größe ein „Einzelfahrschein ermäßigt" zu lösen. Schwerbehinderte Menschen, in deren Ausweis die Notwendigkeit ständiger Begleitung eingetragen ist, können statt eine Begleitperson einen Hund unentgeltlich mitnehmen. Ist der zur Mitnahme einer Begleitperson berechtigte anerkannt schwerbehinderte Mensch mit Begleitperson und Behindertenbegleithund unterwegs, so unterliegt der Hund den entsprechenden Tarifbestimmungen für Hunde allgemeiner Art. Für Blinde gilt, daß sowohl Blindenführhund als auch eine Begleitperson unentgeltlich mitgenommen werden dürfen. Blindenführhunde unterliegen nicht dem Leinenzwang.
(3) Fahrräder werden nur nach Rücksprache mit dem Busfahrer in Abhängigkeit von der jeweiligen und zu erwartenden Situation auf eigenes Risiko des Radfahrers zum Preis "Einzelfahrschein ermäßigt" unabhängig von der Reiseweite befördert.
(4) Kinder vom vollendeten 6. bis zum vollendeten 14. Lebensjahr erhalten eine Ermäßigung auf Einzelfahrt. Bei Vorlage der Voraussetzungen erhalten sie die Ermäßigung für Monatskarten für Schüler wie vorstehend aufgeführt. Es sind hierfür spezielle Monatskarten zu erwerben.
(5) Schüler ab vollendetem 14. Lebensjahr, Auszubildende und Studenten erhalten eine Ermäßigung nur auf Zeitfahrausweise (Wochen- bzw. Monatskarten) wie vorstehend aufgeführt. Es sind hierfür spezielle Zeitfahrausweise im Vorverkauf zu erwerben.
(6) Altersrentner ab vollendetem 65. Lebensjahr erhalten eine Ermäßigung auf den Einzelfahrschein. Der Preis des Einzelfahrscheins beträgt 50 % des im Landkreis Schmalkalden-Meiningen üblichen Einzelfahrpreises für den Stadtomnibusverkehr und ist nur im Bus vor Fahrtantritt erhältlich. Er gilt ausschließlich auf den Linien I 1, I 2 und I 3 ohne Umsteigeberechtigung und ist nicht übertragbar. Anspruchsberechtigte haben während der Fahrt den hierfür speziellen Berechtigungsnachweis des Landkreises Schmalkalden-Meiningen bei sich zu führen.
(7) Inhaber von Schwerbehindertenausweisen mit Beiblatt und gültiger Wertmarke sowie dem Kennzeichen G, aG, H, BI und Kriegsgeschädigte werden unentgeltlich befördert. Die genehmigte Begleitperson - Kennzeichen B auf dem Ausweis - kann unentgeltlich fahren, auch wenn der Schwerbehinderte selbst zahlen muß.
(8)Im Anruf-Sammeltaxi-Verkehr werden Ermäßigungen gewährt,
- für Fahrgäste mit einer gültigen Zeitkarte der SNG (Wochen-, Monats- und Jahreskarten), wenn sie diese bei Fahrtantritt vorweisen können,
- für Kinder vom vollendeten 6. Lebensjahr bis zum vollendeten 14. Lebensjahr.

(9) Zur Inanspruchnahme von Ermäßigungen jeglicher Art sind die hierfür berechtigenden Dokumente, wie z.B. Schülerausweis auf Verlangen dem Verkaufs- bzw. Kontrollpersonal vorzulegen.
(10) Das Fahrgeld soll beim Lösen eines Fahrscheines beim Fahrer abgezählt bereitgehalten werden. Das Fahrpersonal ist nicht verpflichtet, Geldbeträge über 5 Euro zu wechseln und Ein- und Zweicentstücke im Betrag von mehr als 10 Cent sowie erheblich beschädigte Geldscheine und Münzen anzunehmen. Beim Wechselgeld über

5 Euro erhält der Fahrgast eine Quittung über den nicht zurückgegebenen Betrag, die er unter Vorlage in den Servicebüros einlösen kann.
(11) Ein Fahrgast ist zur Zahlung eines höheren Entgeltes verpflichtet, wenn er
- sich keinen gültigen Fahrausweis beschafft hat,
- sich einen gültigen Fahrausweis beschafft hat, diesen jedoch bei einer Überprüfung nicht vorzeigen kann,
- den Fahrausweis nicht oder nicht unverzüglich im Sinne des § 6 Abs.3 der Beförderungsbedingungen entwertet hat oder entwerten ließ,
- den Fahrausweis auf Verlangen nicht zur Prüfung vorzeigt bzw. aushändigt,
- ohne Kundenkarte oder ähnliche Legitimation für personengebundene Zeitfahrausweise angetroffen wird,
- ohne Legitimation zur Inanspruchnahme der Ermäßigung für Altersrentner auf den Fahrplanlinien I 1, I 2 und I 3 angetroffen wird.

In den vorstehend aufgeführten Fällen kann das Unternehmen ein erhöhtes Beförderungsentgelt bis zu 60 Euro plus den entsprechenden Einzelfahrpreis erheben. Das erhöhte Beförderungsentgelt zzgl. des Einzelfahrpreises wird sofort nach Feststellung des Sachverhaltes erhoben und entsprechend fällig. Das erhöhte Beförderungsentgelt ermäßigt sich auf 7 Euro wenn der Fahrgast innerhalb einer Woche ab dem Feststellungstag bei der Verwaltung des Unternehmens nachweist, daß er zum Zeitpunkt der Feststellung Inhaber einer gültigen persönlichen Zeitkarte war. Im Falle einer ersten Mahnung als letzte vorgerichtliche Mahnung beträgt die Gebühr bis zu 5 Euro. Die Erstattung einer Anzeige und die Stellung eines Strafantrags bei Personen ab vollendetem 14. Lebensjahr oder unter Berücksichtigung des Fristablaufs von einer Woche zur nachträglichen Vorlage des Nachweises des Besitzes eines gültigen, nicht übertragbaren Zeitfahrausweises wegen des Straftatbestandes der Erschleichung einer Leistung nach § 265a StGB liegt im Ermessen des Unternehmens.
(12) In Fällen eines nicht erfolgreichen Lastschrifteinzugs bzw. unberechtigtem Widerspruch zum erfolgten Lastschrifteinzug von Fahrpreisen ist das Unternehmen berechtigt, sämtliche entstandenen Kosten dem Kunden zu berechnen. Bei Überschreitung einer in einer Rechnung angegebenen Fälligkeit und einer Mahnung als „Letzte vorgerichtliche Mahnung" werden dem Kunden unabhängig vom Anlaß der Rechnung pauschale Unkosten in Höhe bis zu 5,00 € berechnet.
(13) Wochenkarten können genutzt werden bis jeweils Montag der Folgewoche 08.00 Uhr, Monatskarten bis zum 1. Kalendertag des Folgemonats 08.00 Uhr. Maßgeblich ist jeweils der Fahrtbeginn.
(14) Das **Skiticket** gilt jeweils im Zeitraum vom 20.12. eines Jahres bis zum 20.03. des darauffolgenden Jahres. Es ist jeweils montags bis sonntags ab 07.45 Uhr gültig und übertragbar. Es gilt im Bedienungsgebiet der SNG mbH Suhl/Zella-Mehlis ausschließlich auf den Linien D 1 (Suhl – Goldlauter – Suhl-Nord – Suhl), D 2 (Suhl – Suhl-Nord – Goldlauter – Suhl) uneingeschränkt über den gesamten Streckenverlauf und Linie K Suhl - Vesser mit Aussteigeverbot in Richtung Vesser bis einschl. Haltestelle J.-Fucik-Straße.
(15) Zeitkarten des letzten Gültigkeitszeitraums vor Änderung der Beförderungsentgelte und Tarifbestimmungen gelten bis zum Ablauf des Zeitraumes, für den sie erworben wurden.
(16) Bei einer Tarifänderung behalten im Vorverkauf erworbene Einzelfahrscheine und Streifenkarten ihre Gültigkeit bis zu einem bekanntzugebenden Termin und können „abgefahren" werden.

Fahrscheinvorverkaufsstellen

Suhl:
- Die REWE-Märkte in: Ilmenauer Straße, Döllberg
- Lolita Family-Center Suhl Nord
- Blumenladen Werner, Goldlauter
- Lolita Kaufland
- Zigarren-Eckhardt, Gothaer Straße
- Servicebüro Busbahnhof Kommerstraße,
  Öffnungszeiten Montag bis Freitag - 07.00 Uhr bis 15.30 Uhr
- Servicebüro Lauterbogen-Center,
  Öffnungszeiten Montag bis Freitag - 07.00 Uhr bis 18.00 Uhr
  Sonnabend - 09.00 Uhr bis 12.00 Uhr

Zella-Mehlis:
- Kopier- u. Stempelservice Nolte, Marcel-Callo-Platz 6
- Lotto- und Postshop im A71-Center

Städtische Nahverkehrsgesellschaft mbH Suhl/Zella-Mehlis
Fahrpreistabelle gültig ab 01.11.2016

-lt. Genehmigung des Thüringer Landesverwaltungsamtes vom 17.08.2016-

Fahrscheinart	Fahrpreis
Einzelfahrschein normal ermäßigt ermäßigt Altersrentner nur Landkreis Schmalkalden-Meiningen	 1,80 € 1,30 € 0,70 €
4-Fahrten-Streifenkarte normal ermäßigt	 6,00 € 4,50 €
Tageskarte	5,00 €
Wochenkarte normal Schüler etc.	 12,50 € 9,50 €
Monatskarte normal im Abo 09.00-Uhr Schüler etc.	 36,00 € 28,00 € 31,00 € 27,00 €
Jobticket **Jahreskarte**	gemäß Vereinbarung 360,00 €
Schüler-Ferienticket	gemäß Vereinbarung
Skiticket normal ermäßigt	 50,00 € 30,00 €
Sonderfahrschein AST normal ermäßigt Gepäck Qualitätszuschlag	 4,00 € 2,50 € 1,20 € 1,70 €

Tarifbestimmungen Gut-Unterwegs-Ticket (GUT)
gültig ab 01.01.2013

1. Angebot
Das Gut-Unterwegs-Ticket wird von folgenden Verkehrsunternehmen angeboten:
- IOV Omnibusverkehr GmbH Ilmenau
- KomBus GmbH
- MBB Meininger Busbetriebs GmbH
- Mietwagen & Kleinbusse Günther Ilchmann
- OmnibusVerkehrsGesellschaft mbH Sonneberg (OVG)
- RBA Regionalbus Arnstadt GmbH
- Regionale Verkehrsgemeinschaft Gotha GmbH (RVG)
- Städtische Nahverkehrsgesellschaft mbH Suhl / Zella-Mehlis (SNG)
- Verwaltungsgesellschaft des ÖPNV Sömmerda mbH (VWG)

2. Gültigkeit
Das Gut-Unterwegs-Ticket ist ein Tagesfahrschein. Es gilt:
- für eine Person,
- am aufgedruckten Geltungstag ganztägig,
- für unbegrenzte Fahrten auf allen Linien des jeweiligen Unternehmens.

Gut-Unterwegs-Tickets der anderen beteiligten Unternehmen werden gegenseitig anerkannt. Das Gut-Unterwegs-Ticket ist nicht übertragbar. Es können nur die Fahrten der beteiligten Unternehmen benutzt werden, auch wenn in den Fahrplänen ggf. Fahrten anderer Betreiber ergänzend veröffentlicht sind.

3. Beförderungsentgelt
Das Gut-Unterwegs-Ticket wird zum Preis von 15,00 Euro je Person an jedermann ausgegeben. Weitere Ermäßigungen werden nicht gewährt.

4. Verkauf
Das Gut-Unterwegs-Ticket ist erhältlich:
- in den Omnibussen der beteiligten Verkehrsunternehmen
- in den Verkaufsstellen der beteiligten Verkehrsunternehmen

5. Umtausch und Erstattung
Umtausch und Erstattung des Gut-Unterwegs-Tickets sind ausgeschlossen.

6. Beförderungsbedingungen
Es gelten die Beförderungsbedingungen des Verkehrsunternehmens, dessen Verkehrsmittel benutzt werden.

Verzeichnis der von den Omnibus- und Eisenbahnlinien berührten Orte und Ortsteile

Die hinter den Ortsnamen angegebenen Zahlen bezeichnen die Fahrplannummern. Bei der Buchstabenfolge der Namen mit Umlauten werden Ä, ä, Ö, ö, Ü, ü, als Ae, ae, Oe, oe,Ue,ue angegeben. Namen mit dem Zusatz Bad bzw. Kurort sind unter Bad bzw. Kurort zu suchen.

A

Abzweig nach Breitenbach 440
Abzweig nach Gottfriedsberg 200
Abzweig nach St. Kilian 200
Albrechts Stadtv. Suhl C1
Altersbach KBS 573
Arnstadt KBS 570
Auehütte bei Schmalkalden KBS 573

B

Bad Neustadt KBS 570
Bad Salzungen 440, KBS 575
Barchfeld / Werra 440
Benshausen 400, 440, KBS 573
Breitungen 440, KBS 575

C

D

Dietzhausen 400, Stadtv. Suhl C2, KBS 570
Dillstädt 400
Dörrberg KBS 570

E

Ebenhausen KBS 570
Ebertshausen 400
Eisenach KBS 575
Erfurt KBS 570
Erlau 200
Ettenhausen KBS 575
Ettmarshausen 440

F

Fambach 440
Förtha KBS 575

G

Gehlberg KBS 570
Gerhardtsgereuth 200
Goldlauter Stadtv. Suhl D1, D2
Gräfenroda KBS 570
Grimmenthal KBS 570

H

Haarhausen KBS 570
Haindorf b.Schmalkalden 440
Heidersbach Stadtv. Suhl D1, D2
Heinrichs 400, Stadtv. Suhl C2
Helba 400
Herges-Hallenberg 440
Hildburghausen 200
Hirschbach 200

I

Ilmenau 300
Immelborn 440, KBS 575

J

K

Kreuzung Rennsteig 300
Kühndorf 400

L

Linsenhof Stadtv. Suhl C1

M

Mäbendorf 400, Stadtv. Suhl C1, C2
Manebach 300
Marksuhl KBS 575
Meiningen 400, KBS 570, KBS 575
Mellrichstadt KBS 570
Mittelschmalkalden 440, KBS 573
Mittelstille 440
Münnerstadt KBS 570

N

Näherstille 440
Neudietendorf KBS 570
Neundorf Stadtv. Suhl E
Niederschmalkalden 440, KBS 573

O

Oberhof 422, KBS 570
Oberrohn KBS 575

P

Plaue KBS 570

R

Rennsteiggarten 422
Rentwertshausen KBS 570
Ringberg 300, Stadtv. Suhl K
Ringberghaus Stadtv. Suhl K
Rohr 400, KBS 570
Rondell 422
Rottershausen KBS 570

S

Schleusingen 200
Schmalkalden 440, KBS 573
Schmiedefeld 300, Stadtv. Suhl K
Schwallungen KBS 575
Schwarza b. Suhl 400
Schweinfurt KBS 570
Springstille 440
Steinbach - Hallenberg 440, KBS 573
Sterngrund 422
Stützerbach 300
Suhl 200, 300, 400, 422, 440, siehe auch Stadtverkehr, KBS 570, KBS 573
Sülzenbrücken KBS 570

T

U

Untermaßfeld KBS 570

V

Vesser Stadtv. Suhl K
Viernau 440, KBS 573

W

Walldorf KBS 575
Wasungen KBS 575
Wegscheide 300, Stadtv. Suhl K
Wernshausen KBS 573, KBS 575
Wichtshausen 400, Stadtv. Suhl C2
Würzburg KBS 570

Z

Zella-Mehlis 400, 422, 440, siehe auch Stadtverkehr, KBS 570, KBS 573

Haltestellenplan Suhl Busbahnhof

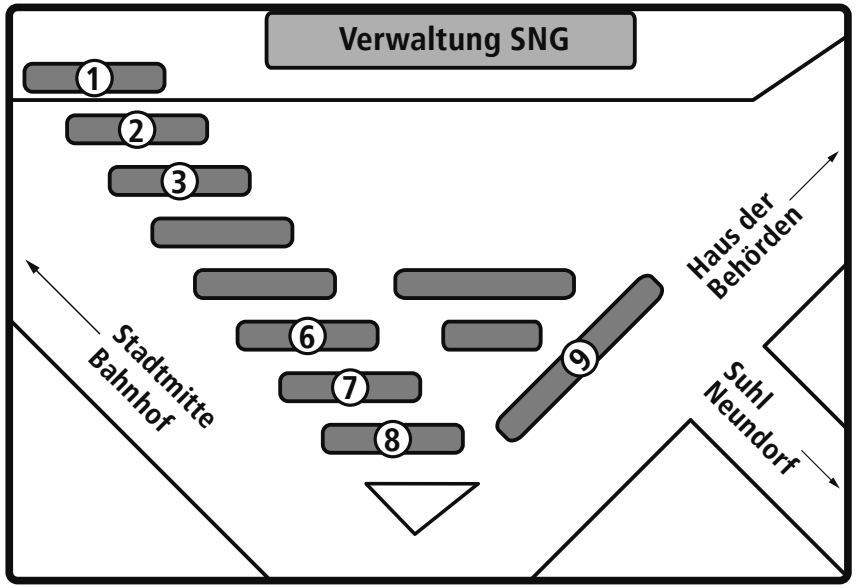

Erläuterung der Haltestellen Suhl Busbahnhof

	Linie	in Richtung	Stadtverkehr
1	B	Henneberger Haus - (Gr. Beerbergstraße) - Gewerbegebiet ZM - Zella-Mehlis	
	B/F	Suhl Nord - Gewerbegebiet ZM - Zella-Mehlis (nur im Spät- und Wochenendverkehr)	
	D1	Lauter - Goldlauter - Heidersbach - Gr. Beerbergstraße	
	D2	Gr. Beerbergstraße - Heidersbach - Goldlauter - Lauter	
	G	Schleusinger Straße - (Gewerbegebiet Friedberg) - Friedberg	
	E	Suhl Neundorf	
	F	Suhl Nord	
2	A3	City Linie	
	C1	Lautenberg - Linsenhof - Albrechts - Simson, Gewerbepark	
	C2	Zentrum - Heinrichs - Simson - Albrechts - (Wichtshausen)	
	C12	Heinrichs - Lautenberg - Albrechts - (Wichtshausen) (nur im Spät- und Wochenendverkehr)	
3	A1	Karl-Marx-Straße - Döllberg/Klinikum	
	A2	Döllberg/Klinikum - Karl-Marx-Straße	
	A/G	Karl-Marx-Straße - Döllberg/Klinikum - Friedberg (nur im Spät- und Wochenendverkehr)	
	A4	Schmiedefelder Straße - Am Himmelreich	
	K	Karl-Marx-Straße - Ringberg - Vesser	
9		Endhaltestelle | Haltestellen 6 - 8 auf der Folgeseite	

Haltestellenplan Suhl Busbahnhof

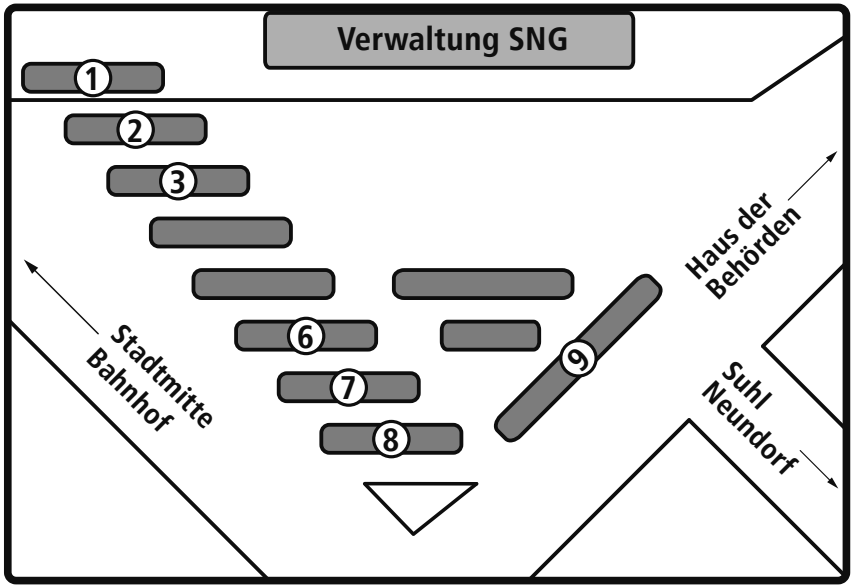

Erläuterung der Haltestellen Suhl Busbahnhof

	Linie	in Richtung	Regionalverkehr
6	300	Ilmenau	
	400	Meiningen über Zella-Mehlis	
	400	Meiningen über Rohr	
7	422	Zella-Mehlis, Oberhof	
	440	Schmalkalden, Bad Salzungen	
	457	Steinbach-Hallenberg	
8	200	Schleusingen, Hildburghausen	
	203	Schleusingen, Masserberg	
	226	Schleusingen, Marisfeld, Themar	
	809	Schleusingen, Schleusingerneundorf	
9		Endhaltestelle	

Haltestellenplan Suhl Zentrum

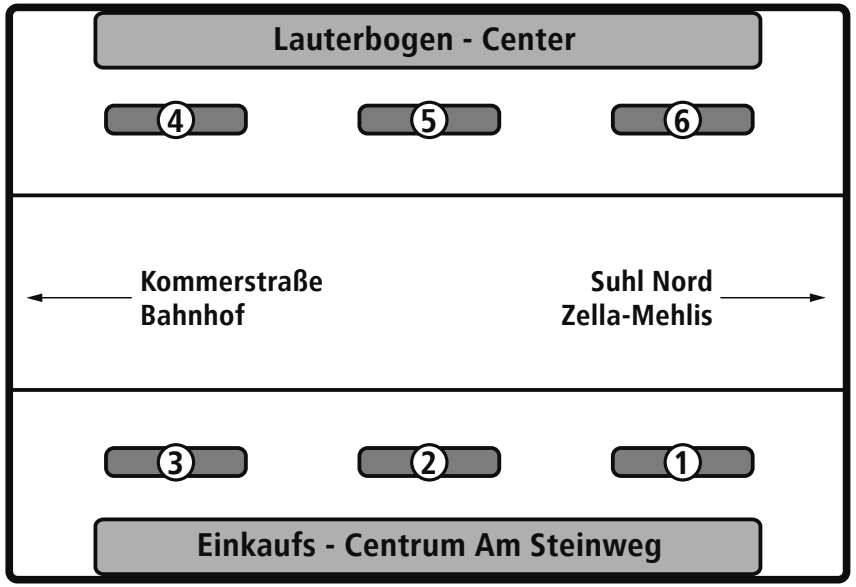

Erläuterung der Haltestellen Suhl Zentrum

	Linie	in Richtung
1	A1*	Karl-Marx-Straße - Döllberg/Klinikum
	A/G	Karl-Marx-Straße - Döllberg/Klinikum - Friedberg (nur im Spät- und Wochenendverkehr)
	A4	Schmiedefelder Straße - Am Himmelreich
	K	Karl-Marx-Straße - Ringberg - Vesser
2	F	Suhl Nord
	D1	Lauter - Goldlauter - Heidersbach - Gr. Beerbergstraße
	D2	Gr. Beerbergstraße - Heidersbach - Goldlauter - Lauter
3	B*	(Gr. Beerbergstraße) - Gewerbegebiet ZM - Zella-Mehlis
	B/F	Suhl Nord - Gewerbegebiet ZM - Zella-Mehlis (nur im Spät- und Wochenendverkehr)
	400	Meiningen über Zella-Mehlis
4	C2*	Würzburger Straße - Heinrichs - Simson - Albrechts - (Wichtshausen)
	E	Suhl Neundorf
	C12	Heinrichs - Lautenberg - Albrechts - (Wichtshausen) (nur im Spät- und Wochenendverkehr)
	400	Meiningen über Rohr
5	C1	Lautenberg - Linsenhof - Albrechts - Simson, Gewerbepark
	G	Schleusinger Straße - (Gewerbegebiet Friedberg) - Friedberg
6	A1*,A4,B	Busbahnhof
	D1,D2,G	Busbahnhof
	A2	Busbahnhof - Döllberg/Klinikum - Karl-Marx-Straße

*** Abfahrten ab Zentrum immer zu den Minuten ´00, ´20, ´40 (Rendezvoussystem)**

Haltestellenplan Zella-Mehlis Bahnhof

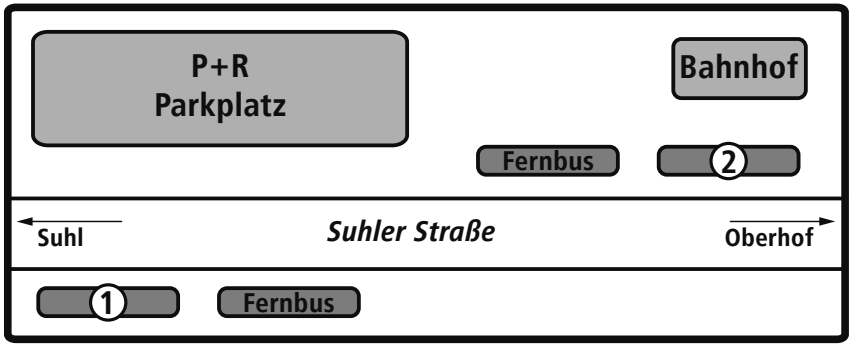

Erläuterung der Haltestellen Zella-Mehlis Bahnhof

	Linie	in Richtung
1	400	Meiningen über Benshausen, Kühndorf
	422	Oberhof
	426	Bermbach
	440	Schmalkalden, Bad Salzungen
	457	Steinbach-Hallenberg
	B, B/F	Stadtverkehr Richtung Mehlis
2	400	Suhl, Meiningen übe Rohr
	422, 440, 457	Suhl
	B, B/F	Stadtverkehr Richtung Suhl

Bitte beachten Sie auch die chronologischen Abfahrtspläne.

Aktuelle Fernbus-Fahrpläne finden Sie unter: www.meinfernbus.de.

Bus und Bahn in der Region / Verknüpfungskarte

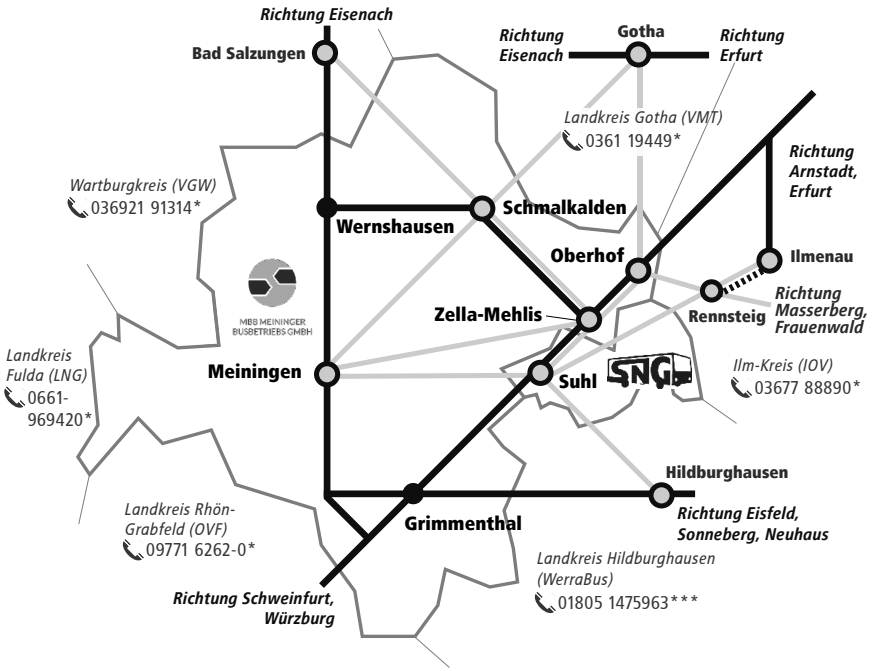

BUS

MBB Meininger Busbetriebs GmbH
www.mbb-mgn.de
03693 84540*

Städtische Nahverkehrsgesellschaft mbH Suhl/Zella-Mehlis
www.sngonline.de
03681 39430*

Zug

Süd•Thüringen•Bahn GmbH
www.sued-thueringen-bahn.de
03693 5086 0*

Erfurter Bahn GmbH
www.erfurter-bahn.de
0361 74207 250*

DB Regio AG, Regio Südost
www.bahn.de/thueringen
01806 996633**

*Festnetz, Kosten können entstehen, **20 ct/Anruf aus dem Festnetz, Tarif bei Mobilfunk max. 60 ct/Anruf, ***14 ct/Min. aus dem dt. Festnetz, Mobilfunk max. 42 ct/Min.

Stadtverkehr Suhl | Zella-Mehlis
Fahrplan 2016|17

gültig ab 11.12.2016

Städtische Nahverkehrsgesellschaft mbH
Suhl/Zella-Mehlis (SNG)
Busbahnhof Kommerstraße
98527 Suhl
Telefon: 03681 39430
Fax: 03681 394339
E-Mail: info@sngonline.de
Web: www.sngonline.de

Touristischer Hinweis:
Linien die zum oder über den Rennsteig führen sind im Linienband der Fahrplantabelle mit dem Rennsteigstein gekennzeichnet.

Linie	Linienverlauf	Seite
A1	Zentrum - K.-Marx-Str. - Döllberg - Zentrum	40
A2	Zentrum - Döllberg - K.-Marx-Str. - Zentrum	43
A3	City-Linie Busbahnhof - Kreuzkirche - Markt	44
A4	Zentrum - Am Himmelreich	46
B	Zentrum Suhl - Zella-Mehlis	47
C1	Zentrum - Lautenberg - Albrechts - Mäbendorf	53
C2	Zentrum - Heinrichs - Simson - Albrechts - (Wichtshausen)	57
D1	Zentrum - Lauter - Goldlauter - Zentrum	63
D2	Zentrum - Goldlauter - Lauter - Zentrum	65
E	Zentrum - Neundorf	67
F	Zentrum - Suhl-Nord	68
G	Zentrum - Friedberg	71
H	Friedberg - Döllberg - Suhl-Nord - Gewerbegebiet Zella-Mehlis	74
I-1	Mehlis - Zella - Alte Str. - Heinestr.	76
I-2	Mehlis - Heinestr. - Alte Str. - Zella	77
I-3	Goethestr. - Zella - Talstr. - Rodebachstr. - Haekelstr.	78
K	Busbahnhof/Zentrum Suhl - Ringberg - Vesser	79
A/G	Zentrum - Döllberg - Friedberg	81
B/F	Zentrum Suhl - Suhl-Nord - Zella-Mehlis	87
C12	Zentrum - Heinrichs - Albrechts - (Wichtshausen)	93
Schülerverkehr		99

BUS A1 Stadtzentrum - K.-Marx-Str- Döllberg - Stadtzentrum

SNG mbH		Montag-Freitag																	
Fahrtnummer																			
Verkehrsbeschränkungen								S											
Anmerkungen																			
Busbahnhof Kommerstr.	ab		5.33	5.53	6.13	6.33	6.53	7.10	7.13	7.33	7.53	8.13	8.33	8.53	9.13	9.33	9.53	10.13	10.33
Fr.-König-Str.	\/		5.35	5.55	6.15	6.35	6.55	7.12	7.15	7.35	7.55	8.15	8.35	8.55	9.15	9.35	9.55	10.15	10.35
Zentrum	an		**5.36**	**5.56**	**6.16**	**6.36**	**6.56**	**7.13**	**7.16**	**7.36**	**7.56**	**8.16**	**8.36**	**8.56**	**9.16**	**9.36**	**9.56**	**10.16**	**10.36**
Zentrum	ab	**5.20**	**5.40**	**6.00**	**6.20**	**6.40**	**7.00**	**7.13**	**7.20**	**7.40**	**8.00**	**8.20**	**8.40**	**9.00**	**9.20**	**9.40**	**10.00**	**10.20**	**10.40**
Neues Rathaus	|	5.21	5.41	6.01	6.21	6.41	7.01	7.14	7.21	7.41	8.01	8.21	8.41	9.01	9.21	9.41	10.01	10.21	10.41
Gothaer Str.	|	5.22	5.42	6.02	6.22	6.42	7.02	7.15	7.22	7.42	8.02	8.22	8.42	9.02	9.22	9.42	10.02	10.22	10.42
K.-Marx-Str./Schelrod	|	5.23	5.43	6.03	6.23	6.43	7.03	|	7.23	7.43	8.03	8.23	8.43	9.03	9.23	9.43	10.03	10.23	10.43
K.-Marx-Straße	|	**5.24**	**5.44**	**6.04**	**6.24**	**6.44**	**7.04**	|	**7.24**	**7.44**	**8.04**	**8.24**	**8.44**	**9.04**	**9.24**	**9.44**	**10.04**	**10.24**	**10.44**
J.-Fucik-Str.	|	5.25	5.45	6.05	6.25	6.45	7.05	7.17	7.25	7.45	8.05	8.25	8.45	9.05	9.25	9.45	10.05	10.25	10.45
M.A.-Nexö-Str.	|	5.27	5.47	6.07	6.27	6.47	7.07		7.27	7.47	8.07	8.27	8.47	9.07	9.27	9.47	10.07	10.27	10.47
Döllberg/Klinikum	|	**5.30**	**5.50**	**6.10**	**6.30**	**6.50**	**7.10**		**7.30**	**7.50**	**8.10**	**8.30**	**8.50**	**9.10**	**9.30**	**9.50**	**10.10**	**10.30**	**10.50**
Hinterer Loh	|	5.31	5.51	6.11	6.31	6.51	7.11		7.31	7.51	8.11	8.31	8.51	9.11	9.31	9.51	10.11	10.31	10.51
Windeweg	\/	5.32	5.52	6.12	6.32	6.52	7.12		7.32	7.52	8.12	8.32	8.52	9.12	9.32	9.52	10.12	10.32	10.52
Zentrum	an	**5.36**	**5.56**	**6.16**	**6.36**	**6.56**	**7.16**		**7.36**	**7.56**	**8.16**	**8.36**	**8.56**	**9.16**	**9.36**	**9.56**	**10.16**	**10.36**	**10.56**
Zentrum	ab	**5.40**	**6.00**	**6.20**	**6.40**	**7.00**	**7.20**		**7.40**	**8.00**	**8.20**	**8.40**	**9.00**	**9.20**	**9.40**	**10.00**	**10.20**	**10.40**	**11.00**
Fr.-König-Str.	\/	5.41	6.01	6.21	6.41	7.01	7.21		7.41	8.01	8.21	8.41	9.01	9.21	9.41	10.01	10.21	10.41	11.01
Busbahnhof Kommerstr.	an	5.44	6.04	6.24	6.44	7.04	7.24		7.44	8.04	8.24	8.44	9.04	9.24	9.44	10.04	10.24	10.44	11.04

S nur an Schultagen

Fortsetzung

BUS A1 Stadtzentrum - K.-Marx-Str- Döllberg - Stadtzentrum

SNG mbH		Montag-Freitag																	
Fahrtnummer																			
Verkehrsbeschränkungen																			
Anmerkungen																			
Busbahnhof Kommerstr.	ab	10.53	11.13	11.33	11.53	12.13	12.33	12.53	13.13	13.33	13.53	14.13	14.33	14.53	15.13	15.33	15.53	16.13	16.33
Fr.-König-Str.	\/	10.55	11.15	11.35	11.55	12.15	12.35	12.55	13.15	13.35	13.55	14.15	14.35	14.55	15.15	15.35	15.55	16.15	16.35
Zentrum	an	**10.56**	**11.16**	**11.36**	**11.56**	**12.16**	**12.36**	**12.56**	**13.16**	**13.36**	**13.56**	**14.16**	**14.36**	**14.56**	**15.16**	**15.36**	**15.56**	**16.16**	**16.36**
Zentrum	ab	**11.00**	**11.20**	**11.40**	**12.00**	**12.20**	**12.40**	**13.00**	**13.20**	**13.40**	**14.00**	**14.20**	**14.40**	**15.00**	**15.20**	**15.40**	**16.00**	**16.20**	**16.40**
Neues Rathaus	|	11.01	11.21	11.41	12.01	12.21	12.41	13.01	13.21	13.41	14.01	14.21	14.41	15.01	15.21	15.41	16.01	16.21	16.41
Gothaer Str.	|	11.02	11.22	11.42	12.02	12.22	12.42	13.02	13.22	13.42	14.02	14.22	14.42	15.02	15.22	15.42	16.02	16.22	16.42
K.-Marx-Str./Schelrod	|	11.03	11.23	11.43	12.03	12.23	12.43	13.03	13.23	13.43	14.03	14.23	14.43	15.03	15.23	15.43	16.03	16.23	16.43
K.-Marx-Straße	|	**11.04**	**11.24**	**11.44**	**12.04**	**12.24**	**12.44**	**13.04**	**13.24**	**13.44**	**14.04**	**14.24**	**14.44**	**15.04**	**15.24**	**15.44**	**16.04**	**16.24**	**16.44**
J.-Fucik-Str.	|	11.05	11.25	11.45	12.05	12.25	12.45	13.05	13.25	13.45	14.05	14.25	14.45	15.05	15.25	15.45	16.05	16.25	16.45
M.A.-Nexö-Str.	|	11.07	11.27	11.47	12.07	12.27	12.47	13.07	13.27	13.47	14.07	14.27	14.47	15.07	15.27	15.47	16.07	16.27	16.47
Döllberg/Klinikum	|	**11.10**	**11.30**	**11.50**	**12.10**	**12.30**	**12.50**	**13.10**	**13.30**	**13.50**	**14.10**	**14.30**	**14.50**	**15.10**	**15.30**	**15.50**	**16.10**	**16.30**	**16.50**
Hinterer Loh	|	11.11	11.31	11.51	12.11	12.31	12.51	13.11	13.31	13.51	14.11	14.31	14.51	15.11	15.31	15.51	16.11	16.31	16.51
Windeweg	\/	11.12	11.32	11.52	12.12	12.32	12.52	13.12	13.32	13.52	14.12	14.32	14.52	15.12	15.32	15.52	16.12	16.32	16.52
Zentrum	an	**11.16**	**11.36**	**11.56**	**12.16**	**12.36**	**12.56**	**13.16**	**13.36**	**13.56**	**14.16**	**14.36**	**14.56**	**15.16**	**15.36**	**15.56**	**16.16**	**16.36**	**16.56**
Zentrum	ab	**11.20**	**11.40**	**12.00**	**12.20**	**12.40**	**13.00**	**13.20**	**13.40**	**14.00**	**14.20**	**14.40**	**15.00**	**15.20**	**15.40**	**16.00**	**16.20**	**16.40**	**17.00**
Fr.-König-Str.	\/	11.21	11.41	12.01	12.21	12.41	13.01	13.21	13.41	14.01	14.21	14.41	15.01	15.21	15.41	16.01	16.21	16.41	17.01
Busbahnhof Kommerstr.	an	11.24	11.44	12.04	12.24	12.44	13.04	13.24	13.44	14.04	14.24	14.44	15.04	15.24	15.44	16.04	16.24	16.44	17.04

Fortsetzung

BUS A1 Stadtzentrum - K.-Marx-Str- Döllberg - Stadtzentrum

SNG mbH		Montag-Freitag											
Fahrtnummer													
Verkehrsbeschränkungen													
Anmerkungen						a	a	a	a	a	a	a	a
Busbahnhof Kommerstr.	ab	16.53	17.13	17.33	17.53	18.05	18.35	19.05	19.35	20.05	21.05	22.05	23.05
Fr.-König-Str.	\/	16.55	17.15	17.35	17.55	18.07	18.37	19.07	19.37	20.07	21.07	22.07	23.07
Zentrum	an	**16.56**	**17.16**	**17.36**	**17.56**	**18.08**	**18.38**	**19.08**	**19.38**	**20.08**	**21.08**	**22.08**	**23.08**
Zentrum	ab	**17.00**	**17.20**	**17.40**	**18.00**	**18.10**	**18.40**	**19.10**	**19.40**	**20.10**	**21.10**	**22.10**	**23.10**
Neues Rathaus	|	17.01	17.21	17.41	18.01	18.11	18.41	19.11	19.41	20.11	21.11	22.11	23.11
Gothaer Str.	|	17.02	17.22	17.42	18.02	|	|	|	|	|	|	|	|
K.-Marx-Str./Schelrod	|	17.03	17.23	17.43	18.03	18.15	18.45	19.15	19.45	20.15	21.15	22.15	23.15
K.-Marx-Straße	|	**17.04**	**17.24**	**17.44**	**18.04**	**18.16**	**18.46**	**19.16**	**19.46**	**20.16**	**21.16**	**22.16**	**23.16**
J.-Fucik-Str.	|	17.05	17.25	17.45	18.05	18.17	18.47	19.17	19.47	20.17	21.17	22.17	23.17
M.A.-Nexö-Str.	|	17.07	17.27	17.47	18.07	18.18	18.48	19.18	19.48	20.18	21.18	22.18	23.18
Döllberg/Klinikum	|	**17.10**	**17.30**	**17.50**	**18.10**	**18.20**	**18.50**	**19.20**	**19.50**	**20.20**	**21.20**	**22.20**	**23.20**
Hinterer Loh	|	17.11	17.31	17.51	18.11								
Windeweg	\/	17.12	17.32	17.52	18.12								
Zentrum	an	**17.16**	**17.36**	**17.56**	**18.16**								
Zentrum	ab	**17.20**	**17.40**	**18.00**	**18.20**								
Fr.-König-Str.	\/	17.21	17.41	18.01	18.21								
Busbahnhof Kommerstr.	an	17.24	17.44	18.04	18.24								

a Linie A/G, verkehrt bis Friedberg

BUS A2 Zentrum - Döllberg/Klinikum - K.-Marx-Str. - Zentrum

SNG mbH		Montag-Freitag																	
Fahrtnummer																			
Verkehrsbeschränkungen																	F	S	
Anmerkungen																		a	
Zentrum	ab						**8.15**	**8.45**	**9.15**	**9.45**	**10.15**	**10.45**	**11.15**	**11.45**	**12.15**	**12.45**	**13.45**	**13.45**	**14.15**
Fr.-König-Str.	|						8.16	8.46	9.16	9.46	10.16	10.46	11.16	11.46	12.16	12.46	13.46	13.46	14.16
Busbahnhof Kommerstr.	|						**8.20**	**8.50**	**9.20**	**9.50**	**10.20**	**10.50**	**11.20**	**11.50**	**12.20**	**12.50**	**13.50**	**13.50**	**14.20**
Windeweg	|						8.23	8.53	9.23	9.53	10.23	10.53	11.23	11.53	12.23	12.53	13.53	13.53	14.23
Döllberg/Klinikum	|	**5.06**	**5.51**	**6.21**	**7.23**	**7.53**	**8.26**	**8.56**	**9.26**	**9.56**	**10.26**	**10.56**	**11.26**	**11.56**	**12.26**	**12.56**	**13.56**	**13.56**	**14.26**
M.A.-Nexö-Str.	|	5.09	5.54	6.24	7.26	7.56	8.29	8.59	9.29	9.59	10.29	10.59	11.29	11.59	12.29	12.59	13.59	13.59	14.29
J.-Fucik-Str.	|	5.11	5.56	6.26	7.28	7.58	8.31	9.01	9.31	10.01	10.31	11.01	11.31	12.01	12.31	13.01	14.01	14.01	14.31
K.-Marx-Straße	|	5.12	5.57	6.27	7.29	7.59	8.32	9.02	9.32	10.02	10.32	11.02	11.32	12.02	12.32	13.02	14.02	14.02	14.32
K.-Marx-Str./Schelrod	|	5.13	5.58	6.28	7.30	8.00	8.33	9.03	9.33	10.03	10.33	11.03	11.33	12.03	12.33	13.03	14.03	14.03	14.33
Gothaer Str.	|	|	|	|	|	|	8.34	9.04	9.34	10.04	10.34	11.04	11.34	12.04	12.34	13.04	14.04	14.04	14.34
Neues Rathaus	|	5.18	6.03	6.33	7.35	8.05	8.36	9.06	9.36	10.06	10.36	11.06	11.36	12.06	12.36	13.06	14.06	14.06	14.36
Fr.-König-Str.	|	|	|	|	|	|	|	|	|	|	10.37	|	11.37	|	|	13.07	|	|	|
Zentrum	|	**5.19**	**6.04**	**6.34**	**7.36**	**8.06**	**8.37**	**9.07**	**9.37**	**10.07**	**10.38**	**11.07**	**11.38**	**12.07**	**12.37**	**13.08**	**14.07**	**14.07**	**14.37**
Fr.-König-Str.	\/		6.05	6.35	7.37	8.07	8.38			10.08		11.08			12.38		14.08	14.08	
Busbahnhof Kommerstr.	an		6.08	6.38	7.40	8.10	8.41			10.11		11.11			12.41		14.11	14.21	

SNG mbH		Montag-Freitag												
Fahrtnummer														
Verkehrsbeschränkungen				F	S									
Anmerkungen					a									
Zentrum	ab	**14.45**	**15.15**											
Fr.-König-Str.	|	14.46	15.16											
Busbahnhof Kommerstr.	|	**14.50**	**15.20**											
Windeweg	|	14.53	15.23											
Döllberg/Klinikum	|	**14.56**	**15.26**	**15.55**	**15.55**	**16.55**	**17.55**	**18.36**	**19.06**	**19.36**	**20.06**	**20.36**	**21.41**	**22.42**
M.A.-Nexö-Str.	|	14.59	15.29	15.58	15.58	16.58	17.58	18.39	19.09	19.39	20.09	20.39	21.44	22.45
J.-Fucik-Str.	|	15.01	15.31	16.00	16.00	17.00	18.00	18.41	19.11	19.41	20.11	20.41	21.46	22.47
K.-Marx-Straße	|	15.02	15.32	16.01	16.01	17.01	18.01	18.42	19.12	19.42	20.12	20.42	21.47	22.48
K.-Marx-Str./Schelrod	|	15.03	15.33	16.02	16.02	17.02	18.02	18.43	19.13	19.43	20.13	20.43	21.48	22.49
Gothaer Str.	|	15.04	15.34	|	|	|	|	|	|	|	|	|	|	|
Neues Rathaus	|	15.06	15.36	16.07	16.07	17.07	18.07	18.48	19.18	19.48	20.18	20.48	21.53	22.54
Fr.-König-Str.	|	15.07	15.37	|	|	|	|	|	|	|	|	|	|	|
Zentrum	|	**15.08**	**15.38**	**16.08**	**16.08**	**17.08**	**18.08**	**18.49**	**19.19**	**19.49**	**20.19**	**20.49**	**21.54**	**22.55**
Fr.-König-Str.	\/			16.09	16.09	17.09	18.09	18.50	19.20	19.50	20.20	20.50	21.55	22.56
Busbahnhof Kommerstr.	an			16.12	16.22	17.12	18.12	18.53	19.23	19.53	20.23	20.53	21.58	22.59

F nur an Ferientagen **S** nur an Schultagen **a** verkehrt über Wolfsgrube - Rimbach

BUS A3 City-Linie Busbahnhof - Kreuzkirche - Markt

SNG mbH		Montag-Freitag							Samstag	
Fahrtnummer										
Verkehrsbeschränkungen		S								
Anmerkungen		a	K	K	K	K	K	K	K	K
Busbahnhof Kommerstr.	ab		9.33	10.33	12.33	13.33	14.33	16.33	14.33	15.33
Kreuzkirche	|		9.35	10.35	12.35	13.35	14.35	16.35	14.35	15.35
Senfte	|		9.36	10.36	12.36	13.36	14.36	16.36	14.36	15.36
Friedhof/Wolfsgrube	|	7.11	9.39	10.39	12.39	13.39	14.39	16.39	14.39	15.39
Suhl-Mitte	|	|	9.41	10.41	12.41	13.41	14.41	16.41	14.40	15.40
Rimbachstr.	|	7.13	9.43	10.43	12.43	13.43	14.43	16.43	14.42	15.42
Hainbergstr.	|	7.15	9.45	10.45	12.45	13.45	14.45	16.45	14.44	15.44
R.-Koch-Str.	|	7.16	9.46	10.46	12.46	13.46	14.46	16.46	14.45	15.45
Hufelandstr.	|	7.17	9.47	10.47	12.47	13.47	14.47	16.47	14.46	15.46
Goethestr.	|	|	9.50	10.50	12.50	13.50	14.50	16.50	14.48	15.48
Hölderlinstr.	|	|	9.51	10.51	12.51	13.51	14.51	16.51	14.49	15.49
M.A.-Nexö-Str.	|	7.20	9.53	10.53	12.53	13.53	14.53	16.53	14.51	15.51
Schmiedefelder Str.	\/		9.55	10.55	12.55	13.55	14.55	16.55	14.53	15.53
Marktplatz	an		9.57	10.57	12.57	13.57	14.57	16.57	14.55	15.55

K Fahrt erfolgt mit Kleinbus **S** nur an Schultagen **a** Schülerverkehr bis Fucikstr.

BUS A3 City-Linie Markt - Kreuzkirche - Busbahnhof

SNG mbH		Montag-Freitag						Samstag	
Fahrtnummer			0	0					
Verkehrsbeschränkungen									
Anmerkungen		K	K	K	K	K	K	K	K
Marktplatz	ab	9.00	10.00	11.00	12.00	15.00	17.00	14.00	15.00
Am Rotebächle	|	9.03	10.03	11.03	12.03	15.03	17.03	14.03	15.03
Schmiedefelder Str.	|	9.05	10.05	11.05	12.05	15.05	17.05	14.05	15.05
M.A.-Nexö-Str.	|	9.07	10.07	11.07	12.07	15.07	17.07	14.07	15.07
Hölderlinstr.	|	9.08	10.08	11.08	12.08	15.08	17.08	14.08	15.08
Goethestr.	|	9.09	10.09	11.09	12.09	15.09	17.09	14.09	15.09
Hufelandstr.	|	9.12	10.12	11.12	12.12	15.12	17.12	14.12	15.12
R.-Koch-Str.	|	9.13	10.13	11.13	12.13	15.13	17.13	14.13	15.13
Hainbergstr.	|	9.14	10.14	11.14	12.14	15.14	17.14	14.14	15.14
Rimbachstr.	|	9.16	10.16	11.16	12.16	15.16	17.16	14.16	15.16
Suhl-Mitte	|	9.18	10.18	11.18	12.18	15.18	17.18	14.18	15.18
Friedhof/Wolfsgrube	|	9.20	10.20	11.20	12.20	15.20	17.20	14.20	15.20
Kreuzkirche	|	9.21	10.21	11.21	12.21	15.21	17.21	14.21	15.21
Senfte	\/	9.22	10.22	11.22	12.22	15.22	17.22	14.22	15.22
Busbahnhof Kommerstr.	an	9.23	10.23	11.23	12.23	15.23	17.23	14.23	15.23

K Fahrt erfolgt mit Kleinbus

BUS A4 Stadtzentrum - Am Himmelreich

SNG mbH		Montag-Freitag										Samstag					
Fahrtnummer																	
Verkehrsbeschränkungen																	
Anmerkungen																	
Busbahnhof Kommerstr.	ab	8.23	9.23					14.23				9.38	10.38	11.38	12.38	13.38	14.38
Fr.-König-Str.	\/	8.25	9.25					14.25				9.40	10.40	11.40	12.40	13.40	14.40
Zentrum	an	**8.26**	**9.26**					**14.26**				**9.41**	**10.41**	**11.41**	**12.41**	**13.41**	**14.41**
Zentrum	ab	**8.30**	**9.30**	**10.30**	**11.30**	**12.30**	**13.30**	**14.30**	**15.30**	**16.30**	**17.30**	**9.45**	**10.45**	**11.45**	**12.45**	**13.45**	**14.45**
Neues Rathaus	|	8.31	9.31	10.31	11.31	12.31	13.31	14.31	15.31	16.31	17.31	9.46	10.46	11.46	12.46	13.46	14.46
Gothaer Str.	|	8.32	9.32	10.32	11.32	12.32	13.32	14.32	15.32	16.32	17.32	9.47	10.47	11.47	12.47	13.47	14.47
Schmiedefelder Str.	\/	8.33	9.33	10.33	11.33	12.33	13.33	14.33	15.33	16.33	17.33	9.48	10.48	11.48	12.48	13.48	14.48
Am Himmelreich	an	8.35	9.35	10.35	11.35	12.35	13.35	14.35	15.35	16.35	17.35	9.50	10.50	11.50	12.50	13.50	14.50

BUS A4 Am Himmelreich - Stadtzentrum

SNG mbH		Montag-Freitag											Samstag				
Fahrtnummer																	
Verkehrsbeschränkungen																	
Anmerkungen																	
Am Himmelreich	ab	6.05	6.45	7.40	8.40	9.40	10.40	11.40	12.40	13.40	14.40	15.40	9.55	10.55	11.55	12.55	13.55
J.-Fucik-Str.	|	6.07	6.47	7.42	8.42	9.42	10.42	11.42	12.42	13.42	14.42	15.42	9.57	10.57	11.57	12.57	13.57
Schmiedefelder Str.	|	6.09	6.49	7.44	8.44	9.44	10.44	11.44	12.44	13.44	14.44	15.44	9.59	10.59	11.59	12.59	13.59
Gothaer Str.	|	6.12	6.52	7.47	8.47	9.47	10.47	11.47	12.47	13.47	14.47	15.47	10.02	11.02	12.02	13.02	14.02
Neues Rathaus	|	6.14	6.54	7.49	8.49	9.49	10.49	11.49	12.49	13.49	14.49	15.49	10.04	11.04	12.04	13.04	14.04
Zentrum	|	**6.15**	**6.55**	**7.50**	**8.50**	**9.50**	**10.50**	**11.50**	**12.50**	**13.50**	**14.50**	**15.50**	**10.05**	**11.05**	**12.05**	**13.05**	**14.05**
Fr.-König-Str.	\/	6.16	6.56	7.51	8.51		10.51		12.51		14.51	15.51		11.06	12.06		14.06
Busbahnhof Kommerstr.	an	6.19	6.59	7.54	8.54		10.54		12.54		14.54	15.54		11.09	12.09		14.09

BUS B Busbahnhof - Zentrum - (Suhl Nord) - IG - Zella-Mehlis

SNG mbH		Montag-Freitag																	
Fahrtnummer																			
Verkehrsbeschränkungen																			
Anmerkungen		a	a	a															
Busbahnhof Kommerstr.	ab			5.55			6.53	7.13	7.33	7.53	8.13		8.53	9.13	9.33				10.53
Fr.-König-Str.	\/			5.57			6.55	7.15	7.35	7.55	8.15		8.55	9.15	9.35				10.55
Zentrum	an			**5.58**			**6.56**	**7.16**	**7.36**	**7.56**	**8.16**		**8.56**	**9.16**	**9.36**				**10.56**
Zentrum	ab	**5.20**	**5.40**	**6.00**	**6.20**	**6.40**	**7.00**	**7.20**	**7.40**	**8.00**	**8.20**	**8.40**	**9.00**	**9.20**	**9.40**	**10.00**	**10.20**	**10.40**	**11.00**
Neues Rathaus	|	5.21	5.41	6.01	6.21	6.41	7.01	7.21	7.41	8.01	8.21	8.41	9.01	9.21	9.41	10.01	10.21	10.41	11.01
Oberland	|	5.22	5.42	6.02	|	6.42	|	7.22	7.42	|	8.22	8.42	|	9.22	9.42	|	10.22	10.42	|
Ziegenbergweg	|	5.23	5.43	6.03	|	6.43	|	7.23	7.43	|	8.23	8.43	|	9.23	9.43	|	10.23	10.43	|
Große Beerbergstr.	|	|	|	|	|	6.45	|	7.25	7.45	|	8.25	8.45	|	9.25	9.45	|	10.25	10.45	|
Gr.Beerbergstr./Ringbergstr.	|	|	|	|	|	6.46	|	7.26	7.46	|	8.26	8.46	|	9.26	9.46	|	10.26	10.46	|
Am Steinsfelder Wasser	|	5.30	5.50	6.10	|	6.47	|	7.27	7.47	|	8.27	8.47	|	9.27	9.47	|	10.27	10.47	|
Fröhlicher Mann	|	5.31	5.51	6.11	|	6.48	|	7.28	7.48	|	8.28	8.48	|	9.28	9.48	|	10.28	10.48	|
Am Königswasser	|	5.32	5.52	6.12	|	6.49	|	7.29	7.49	|	8.29	8.49	|	9.29	9.49	|	10.29	10.49	|
Henneberger Haus	|	|	|	|	6.22	|	7.02	|	|	8.02	|	|	9.02	|	|	10.02	|	|	11.02
Struth	|	|	|	|	6.23	|	7.03	|	|	8.03	|	|	9.03	|	|	10.03	|	|	11.03
Industriestr.	|	5.33	5.53	6.13	6.25	6.50	7.05	7.30	7.50	8.05	8.30	8.50	9.05	9.30	9.50	10.05	10.30	10.50	11.05
Autohof	|	5.34	5.54	6.14	6.26	6.51	7.06	7.31	7.51	8.06	8.31	8.51	9.06	9.31	9.51	10.06	10.31	10.51	11.06
Gewerbegebiet Z.-Mehlis	|	5.34	5.54	6.14	6.27	6.52	7.07	7.32	7.52	8.07	8.32	8.52	9.07	9.32	9.52	10.07	10.32	10.52	11.07
Zellaer Höhe	|	|	|	|	6.29	|	7.09	|	|	8.09	|	|	9.09	|	|	10.09	|	|	11.09
Zella-Mehlis, Bahnhof	|	**5.36**	**5.56**	**6.16**	**6.30**	**6.54**	**7.10**	**7.34**	**7.54**	**8.10**	**8.34**	**8.54**	**9.10**	**9.34**	**9.54**	**10.10**	**10.34**	**10.54**	**11.10**
Zella, Bahnhofstr.	|	5.38	5.58	6.18	6.32	6.56	7.12	7.36	7.56	8.12	8.36	8.56	9.12	9.36	9.56	10.12	10.36	10.56	11.12
Zella, Kirche	|	5.40	6.00	6.20	6.35	6.59	7.15	7.39	7.59	8.15	8.39	8.59	9.15	9.39	9.59	10.15	10.39	10.59	11.15
Rathausplatz	|	5.41	6.01	6.21	6.37	7.01	7.17	7.41	8.01	8.17	8.41	9.01	9.17	9.41	10.01	10.17	10.41	11.01	11.17
Hauptstr.	\/	5.42	6.02	6.22	6.39	7.03	7.19	7.43	8.03	8.19	8.43	9.03	9.19	9.43	10.03	10.19	10.43	11.03	11.19
Mehlis, Markt	an	5.43	6.03	6.23	6.40	7.04	7.20	7.44	8.04	8.20	8.44	9.04	9.20	9.44	10.04	10.20	10.44	11.04	11.20

a Linie B/F, verkehrt über Ringbergstr.

Fortsetzung

BUS B Busbahnhof - Zentrum - (Suhl Nord) - IG - Zella-Mehlis

SNG mbH		Montag-Freitag																	
Fahrtnummer																			
Verkehrsbeschränkungen																			
Anmerkungen																			
Busbahnhof Kommerstr.	ab						12.53						14.53						16.53
Fr.-König-Str.	\/						12.55						14.55						16.55
Zentrum	an						**12.56**						**14.56**						**16.56**
Zentrum	ab	**11.20**	**11.40**	**12.00**	**12.20**	**12.40**	**13.00**	**13.20**	**13.40**	**14.00**	**14.20**	**14.40**	**15.00**	**15.20**	**15.40**	**16.00**	**16.20**	**16.40**	**17.00**
Neues Rathaus		11.21	11.41	12.01	12.21	12.41	13.01	13.21	13.41	14.01	14.21	14.41	15.01	15.21	15.41	16.01	16.21	16.41	17.01
Oberland		11.22	11.42		12.22	12.42		13.22	13.42		14.22	14.42		15.22	15.42		16.22	16.42	
Ziegenbergweg		11.23	11.43		12.23	12.43		13.23	13.43		14.23	14.43		15.23	15.43		16.23	16.43	
Große Beerbergstr.		11.25	11.45		12.25	12.45		13.25	13.45		14.25	14.45		15.25	15.45		16.25	16.45	
Gr.Beerbergstr./Ringbergstr.		11.26	11.46		12.26	12.46		13.26	13.46		14.26	14.46		15.26	15.46		16.26	16.46	
Am Steinsfelder Wasser		11.27	11.47		12.27	12.47		13.27	13.47		14.27	14.47		15.27	15.47		16.27	16.47	
Fröhlicher Mann		11.28	11.48		12.28	12.48		13.28	13.48		14.28	14.48		15.28	15.48		16.28	16.48	
Am Königswasser		11.29	11.49		12.29	12.49		13.29	13.49		14.29	14.49		15.29	15.49		16.29	16.49	
Henneberger Haus				12.02			13.02			14.02			15.02			16.02			17.02
Struth				12.03			13.03			14.03			15.03			16.03			17.03
Industriestr.		11.30	11.50	12.05	12.30	12.50	13.05	13.30	13.50	14.05	14.30	14.50	15.05	15.30	15.50	16.05	16.30	16.50	17.05
Autohof		11.31	11.51	12.06	12.31	12.51	13.06	13.31	13.51	14.06	14.31	14.51	15.06	15.31	15.51	16.06	16.31	16.51	17.06
Gewerbegebiet Z.-Mehlis		11.32	11.52	12.07	12.32	12.52	13.07	13.32	13.52	14.07	14.32	14.52	15.07	15.32	15.52	16.07	16.32	16.52	17.07
Zellaer Höhe				12.09			13.09			14.09			15.09			16.09			17.09
Zella-Mehlis, Bahnhof		**11.34**	**11.54**	**12.10**	**12.34**	**12.54**	**13.10**	**13.34**	**13.54**	**14.10**	**14.34**	**14.54**	**15.10**	**15.34**	**15.54**	**16.10**	**16.34**	**16.54**	**17.10**
Zella, Bahnhofstr.		11.36	11.56	12.12	12.36	12.56	13.12	13.36	13.56	14.12	14.36	14.56	15.12	15.36	15.56	16.12	16.36	16.56	17.12
Zella, Kirche		11.39	11.59	12.15	12.39	12.59	13.15	13.39	13.59	14.15	14.39	14.59	15.15	15.39	15.59	16.15	16.39	16.59	17.15
Rathausplatz		11.41	12.01	12.17	12.41	13.01	13.17	13.41	14.01	14.17	14.41	15.01	15.17	15.41	16.01	16.17	16.41	17.01	17.17
Hauptstr.	\/	11.43	12.03	12.19	12.43	13.03	13.19	13.43	14.03	14.19	14.43	15.03	15.19	15.43	16.03	16.19	16.43	17.03	17.19
Mehlis, Markt	an	11.44	12.04	12.20	12.44	13.04	13.20	13.44	14.04	14.20	14.44	15.04	15.20	15.44	16.04	16.20	16.44	17.04	17.20

Fortsetzung

BUS B Busbahnhof - Zentrum - (Suhl Nord) - IG - Zella-Mehlis

SNG mbH		Montag-Freitag									
Fahrtnummer											
Verkehrsbeschränkungen											
Anmerkungen				a	a	a	a	a	a	a	a
Busbahnhof Kommerstr.	ab			18.10	18.40	19.10			21.05	22.05	23.05
Fr.-König-Str.	\/			18.12	18.42	19.12			21.07	22.07	23.07
Zentrum	an			**18.13**	**18.43**	**19.13**			**21.08**	**22.08**	**23.08**
Zentrum	ab	**17.20**	**17.40**	**18.15**	**18.45**	**19.15**	**19.45**	**20.15**	**21.10**	**22.10**	**23.10**
Neues Rathaus		17.21	17.41	18.16	18.46	19.16	19.46	20.16	21.11	22.11	23.11
Oberland		17.22	17.42	18.17	18.47	19.17	19.47	20.17	21.12	22.12	23.12
Ziegenbergweg		17.23	17.43	18.18	18.48	19.18	19.48	20.18	21.13	22.13	23.13
Große Beerbergstr.		17.25	17.45								
Gr.Beerbergstr./Ringbergstr.		17.26	17.46								
Am Steinsfelder Wasser		17.27	17.47	18.25	18.55	19.25	19.55	20.25	21.20	22.20	23.20
Fröhlicher Mann		17.28	17.48	18.26	18.56	19.26	19.56	20.26	21.21	22.21	23.21
Am Königswasser		17.29	17.49	18.27	18.57	19.27	19.57	20.27	21.22	22.22	23.22
Henneberger Haus											
Struth											
Industriestr.		17.30	17.50	18.28	18.58	19.28	19.58	20.28	21.23	22.23	23.23
Autohof		17.31	17.51	18.29	18.59	19.29	19.59	20.29	21.24	22.24	23.24
Gewerbegebiet Z.-Mehlis		17.32	17.52	18.29	18.59	19.29	19.59	20.29	21.24	22.24	23.24
Zellaer Höhe											
Zella-Mehlis, Bahnhof		**17.34**	**17.54**	**18.31**	**19.01**	**19.31**	**20.01**	**20.31**	**21.26**	**22.26**	**23.26**
Zella, Bahnhofstr.		17.36	17.56	18.33	19.03	19.33	20.03	20.33	21.28	22.28	23.28
Zella, Kirche		17.39	17.59	18.35	19.05	19.35	20.05	20.35	21.30	22.30	23.30
Rathausplatz		17.41	18.01	18.36	19.06	19.36	20.06	20.36	21.31	22.31	23.31
Hauptstr.	\/	17.43	18.03	18.37	19.07	19.37	20.07	20.37	21.32	22.32	23.32
Mehlis, Markt	an	17.44	18.04	18.38	19.08	19.38	20.08	20.38	21.33	22.33	23.33

a Linie B/F, verkehrt über Ringbergstr.

BUS B Zella-Mehlis - IG - (Suhl Nord) - Zentrum - Busbahnhof

SNG mbH		Montag-Freitag																	
Fahrtnummer																			
Verkehrsbeschränkungen																			
Anmerkungen		a	a	a															
Mehlis, Markt	ab	**4.50**	**5.25**	**5.50**	**6.10**	**6.30**	**6.50**	**7.10**	**7.30**	**7.50**	**8.10**	**8.30**	**8.50**	**9.10**	**9.30**	**9.50**	**10.10**	**10.30**	**10.50**
Talstraße/Mühlstraße		4.51	5.26	5.51	6.12	6.32	6.52	7.12	7.32	7.52	8.12	8.32	8.52	9.12	9.32	9.52	10.12	10.32	10.52
Hauptstraße		4.53	5.28	5.53	6.13	6.33	6.53	7.13	7.33	7.53	8.13	8.33	8.53	9.13	9.33	9.53	10.13	10.33	10.53
Rathausplatz		4.54	5.29	5.54	6.14	6.34	6.54	7.14	7.34	7.54	8.14	8.34	8.54	9.14	9.34	9.54	10.14	10.34	10.54
Lutherschule		4.54	5.29	5.54	6.15	6.35	6.55	7.15	7.35	7.55	8.15	8.35	8.55	9.15	9.35	9.55	10.15	10.35	10.55
Zella, Kirchstr.		4.55	5.30	5.55	6.16	6.36	6.56	7.16	7.36	7.56	8.16	8.36	8.56	9.16	9.36	9.56	10.16	10.36	10.56
Zella, Bahnhofstr.		4.57	5.32	5.57	6.19	6.39	6.59	7.19	7.39	7.59	8.19	8.39	8.59	9.19	9.39	9.59	10.19	10.39	10.59
Zella-Mehlis, Bahnhof		**4.58**	**5.33**	**5.58**	**6.20**	**6.40**	**7.00**	**7.20**	**7.40**	**8.00**	**8.20**	**8.40**	**9.00**	**9.20**	**9.40**	**10.00**	**10.20**	**10.40**	**11.00**
Zellaer Höhe						6.41			7.41			8.41			9.41			10.41	
Gewerbegebiet Z.-Mehlis		5.00	5.35	6.00	6.23	6.43	7.03	7.23	7.43	8.03	8.23	8.43	9.03	9.23	9.43	10.03	10.23	10.43	11.03
Autohof		5.01	5.36	6.01	6.24	6.44	7.04	7.24	7.44	8.04	8.24	8.44	9.04	9.24	9.44	10.04	10.24	10.44	11.04
Industriestr.		5.02	5.37	6.02	6.25	6.45	7.05	7.25	7.45	8.05	8.25	8.45	9.05	9.25	9.45	10.05	10.25	10.45	11.05
Am Königswasser		5.03	5.38	6.03	6.26		7.06	7.26		8.06	8.26		9.06	9.26		10.06	10.26		11.06
Fröhlicher Mann		5.04	5.39	6.04	6.27		7.07	7.27		8.07	8.27		9.07	9.27		10.07	10.27		11.07
Am Steinsfelder Wasser		5.05	5.40	6.05	6.28		7.08	7.28		8.08	8.28		9.08	9.28		10.08	10.28		11.08
Gr.Beerbergstr./Ringbergstr.					6.28		7.08	7.28		8.08	8.28		9.08	9.28		10.08	10.28		11.08
Große Beerbergstr.					6.29		7.09	7.29		8.09	8.29		9.09	9.29		10.09	10.29		11.09
Gr.Beerbergstr./Rennsteigstr.					6.30		7.10	7.30		8.10	8.30		9.10	9.30		10.10	10.30		11.10
Ziegenbergweg		5.10	5.45	6.10	6.31		7.11	7.31		8.11	8.31		9.11	9.31		10.11	10.31		11.11
Oberland		5.11	5.46	6.11	6.32		7.12	7.32		8.12	8.32		9.12	9.32		10.12	10.32		11.12
Struth						6.47			7.47			8.47			9.47			10.47	
Henneberger Haus						6.49			7.49			8.49			9.49			10.49	
Neues Rathaus		5.13	5.48	6.13	6.34	6.51	7.14	7.34	7.51	8.14	8.34	8.51	9.14	9.34	9.51	10.14	10.34	10.51	11.14
Fr.-König-Str.																			
Zentrum		**5.14**	**5.49**	**6.14**	**6.35**	**6.52**	**7.15**	**7.35**	**7.52**	**8.15**	**8.35**	**8.52**	**9.15**	**9.35**	**9.52**	**10.15**	**10.35**	**10.52**	**11.15**
Fr.-König-Str.	V						7.16	7.36	7.53	8.16		8.53	9.16				10.36		
Busbahnhof Kommerstr.	an						7.19	7.39	7.56	8.19		8.56	9.19				10.39		

a Linie B/F, verkehrt über Ringbergstr.

Fortsetzung

BUS B Zella-Mehlis - IG - (Suhl Nord) - Zentrum - Busbahnhof

SNG mbH		Montag-Freitag																	
Fahrtnummer																			
Verkehrsbeschränkungen																			
Anmerkungen																			
Mehlis, Markt	ab	**11.10**	**11.30**	**11.50**	**12.10**	**12.30**	**12.50**	**13.10**	**13.30**	**13.50**	**14.10**	**14.30**	**14.50**	**15.10**	**15.30**	**15.50**	**16.10**	**16.30**	**16.50**
Talstraße/Mühlstraße		11.12	11.32	11.52	12.12	12.32	12.52	13.12	13.32	13.52	14.12	14.32	14.52	15.12	15.32	15.52	16.12	16.32	16.52
Hauptstraße		11.13	11.33	11.53	12.13	12.33	12.53	13.13	13.33	13.53	14.13	14.33	14.53	15.13	15.33	15.53	16.13	16.33	16.53
Rathausplatz		11.14	11.34	11.54	12.14	12.34	12.54	13.14	13.34	13.54	14.14	14.34	14.54	15.14	15.34	15.54	16.14	16.34	16.54
Lutherschule		11.15	11.35	11.55	12.15	12.35	12.55	13.15	13.35	13.55	14.15	14.35	14.55	15.15	15.35	15.55	16.15	16.35	16.55
Zella, Kirchstr.		11.16	11.36	11.56	12.16	12.36	12.56	13.16	13.36	13.56	14.16	14.36	14.56	15.16	15.36	15.56	16.16	16.36	16.56
Zella, Bahnhofstr.		11.19	11.39	11.59	12.19	12.39	12.59	13.19	13.39	13.59	14.19	14.39	14.59	15.19	15.39	15.59	16.19	16.39	16.59
Zella-Mehlis, Bahnhof		**11.20**	**11.40**	**12.00**	**12.20**	**12.40**	**13.00**	**13.20**	**13.40**	**14.00**	**14.20**	**14.40**	**15.00**	**15.20**	**15.40**	**16.00**	**16.20**	**16.40**	**17.00**
Zellaer Höhe			11.41			12.41			13.41			14.41			15.41			16.41	
Gewerbegebiet Z.-Mehlis		11.23	11.43	12.03	12.23	12.43	13.03	13.23	13.43	14.03	14.23	14.43	15.03	15.23	15.43	16.03	16.23	16.43	17.03
Autohof		11.24	11.44	12.04	12.24	12.44	13.04	13.24	13.44	14.04	14.24	14.44	15.04	15.24	15.44	16.04	16.24	16.44	17.04
Industriestr.		11.25	11.45	12.05	12.25	12.45	13.05	13.25	13.45	14.05	14.25	14.45	15.05	15.25	15.45	16.05	16.25	16.45	17.05
Am Königswasser		11.26		12.06	12.26		13.06	13.26		14.06	14.26		15.06	15.26		16.06	16.26		17.06
Fröhlicher Mann		11.27		12.07	12.27		13.07	13.27		14.07	14.27		15.07	15.27		16.07	16.27		17.07
Am Steinsfelder Wasser		11.28		12.08	12.28		13.08	13.28		14.08	14.28		15.08	15.28		16.08	16.28		17.08
Gr.Beerbergstr./Ringbergstr.		11.28		12.08	12.28		13.08	13.28		14.08	14.28		15.08	15.28		16.08	16.28		17.08
Große Beerbergstr.		11.29		12.09	12.29		13.09	13.29		14.09	14.29		15.09	15.29		16.09	16.29		17.09
Gr.Beerbergstr./Rennsteigstr.		11.30		12.10	12.30		13.10	13.30		14.10	14.30		15.10	15.30		16.10	16.30		17.10
Ziegenbergweg		11.31		12.11	12.31		13.11	13.31		14.11	14.31		15.11	15.31		16.11	16.31		17.11
Oberland		11.32		12.12	12.32		13.12	13.32		14.12	14.32		15.12	15.32		16.12	16.32		17.12
Struth			11.47			12.47			13.47			14.47			15.47			16.47	
Henneberger Haus			11.49			12.49			13.49			14.49			15.49			16.49	
Neues Rathaus		11.34	11.51	12.14	12.34	12.51	13.14	13.34	13.51	14.14	14.34	14.51	15.14	15.34	15.51	16.14	16.34	16.51	17.14
Fr.-König-Str.								13.36			14.36				15.53				
Zentrum		**11.35**	**11.52**	**12.15**	**12.35**	**12.52**	**13.15**	**13.37**	**13.52**	**14.15**	**14.37**	**14.52**	**15.15**	**15.35**	**15.54**	**16.15**	**16.35**	**16.52**	**17.15**
Fr.-König-Str.	V	11.36	11.53			12.53	13.16												
Busbahnhof Kommerstr.	an	11.39	11.56			12.56	13.19												

Fortsetzung

BUS B Zella-Mehlis - IG - (Suhl Nord) - Zentrum - Busbahnhof

SNG mbH		Montag-Freitag										
Fahrtnummer												
Verkehrsbeschränkungen												
Anmerkungen					a	a	a	a	a	a	a	a
Mehlis, Markt	ab	**17.10**	**17.30**	**17.50**	**18.10**	**18.40**	**19.10**	**19.40**	**20.10**	**20.40**	**21.35**	**22.35**
Talstraße/Mühlstraße	|	17.12	17.32	17.52	18.11	18.41	19.11	19.41	20.11	20.41	21.36	22.36
Hauptstraße	|	17.13	17.33	17.53	18.13	18.43	19.13	19.43	20.13	20.43	21.38	22.38
Rathausplatz	|	17.14	17.34	17.54	18.14	18.44	19.14	19.44	20.14	20.44	21.39	22.39
Lutherschule	|	17.15	17.35	17.55	18.14	18.44	19.14	19.44	20.14	20.44	21.39	22.39
Zella, Kirchstr.	|	17.16	17.36	17.56	18.15	18.45	19.15	19.45	20.15	20.45	21.40	22.40
Zella, Bahnhofstr.	|	17.19	17.39	17.59	18.17	18.47	19.17	19.47	20.17	20.47	21.42	22.42
Zella-Mehlis, Bahnhof	|	**17.20**	**17.40**	**18.00**	**18.18**	**18.48**	**19.18**	**19.48**	**20.18**	**20.48**	**21.43**	**22.43**
Zellaer Höhe	|	|	17.41	|	|	|	|	|	|	|	|	|
Gewerbegebiet Z.-Mehlis	|	17.23	17.43	18.03	18.20	18.50	19.20	19.50	20.20	20.50	21.45	22.45
Autohof	|	17.24	17.44	18.04	18.21	18.51	19.21	19.51	20.21	20.51	21.46	22.46
Industriestr.	|	17.25	17.45	18.05	18.22	18.52	19.22	19.52	20.22	20.52	21.47	22.47
Am Königswasser	|	17.26	|	18.06	18.23	18.53	19.23	19.53	20.23	20.53	21.48	22.48
Fröhlicher Mann	|	17.27	|	18.07	18.24	18.54	19.24	19.54	20.24	20.54	21.49	22.49
Am Steinsfelder Wasser	|	17.28	|	18.08	18.25	18.55	19.25	19.55	20.25	20.55	21.50	22.50
Gr.Beerbergstr./Ringbergstr.	|	17.28	|	18.08	|	|	|	|	|	|	|	|
Große Beerbergstr.	|	17.29	|	18.09	|	|	|	|	|	|	|	|
Gr.Beerbergstr./Rennsteigstr.	|	17.30	|	18.10	|	|	|	|	|	|	|	|
Ziegenbergweg	|	17.31	|	18.11	18.30	19.00	19.30	20.00	20.30	21.00	21.55	22.55
Oberland	|	17.32	|	18.12	18.31	19.01	19.31	20.01	20.31	21.01	21.56	22.56
Struth	|	|	17.47	|	|	|	|	|	|	|	|	|
Henneberger Haus	|	|	17.49	|	|	|	|	|	|	|	|	|
Neues Rathaus	|	17.34	17.51	18.14	18.33	19.03	19.33	20.03	20.33	21.03	21.58	22.58
Fr.-König-Str.	|	|	|	|	|	|	19.35	20.05	|	21.05	|	|
Zentrum	|	**17.35**	**17.52**	**18.15**	**18.34**	**19.04**	**19.36**	**20.06**	**20.34**	**21.06**	**21.59**	**22.59**
Fr.-König-Str.	\/	17.36	17.53	18.16	18.35				20.35		22.00	23.00
Busbahnhof Kommerstr.	an	17.39	17.56	18.19	18.38				20.38		22.03	23.03

a Linie B/F, verkehrt über Ringbergstr.

BUS C1 Zentrum - Lautenberg - Linsenhof - Albrechts - Simson, Gewerbepark

SNG mbH		Montag-Freitag																	
Fahrtnummer																			
Verkehrsbeschränkungen							S												
Anmerkungen																			
Busbahnhof Kommerstr.	ab			6.23				7.23	7.53	8.23	8.53			10.23				12.23	
Zentrum	an			**6.26**				**7.26**	**7.56**	**8.26**	**8.56**			**10.26**				**12.26**	
Zentrum	ab	**5.30**	**6.00**	**6.30**	**7.00**	**7.15**	**7.24**	**7.30**	**8.00**	**8.30**	**9.00**	**9.30**	**10.00**	**10.30**	**11.00**	**11.30**	**12.00**	**12.30**	**13.00**
Fr.-König-Str.	|	5.31	6.01	6.31	7.01	7.16	7.25	7.31	8.01	8.31	9.01	9.31	10.01	10.31	11.01	11.31	12.01	12.31	13.01
W.-Seelenbinder-Str.	|	5.33	6.03	6.33	7.03	7.18	7.27	7.33	8.03	8.33	9.03	9.33	10.03	10.33	11.03	11.33	12.03	12.33	13.03
Lautenberg	|	**5.36**	**6.06**	**6.36**	**7.06**	**7.21**	**7.30**	**7.36**	**8.06**	**8.36**	**9.06**	**9.36**	**10.06**	**10.36**	**11.06**	**11.36**	**12.06**	**12.36**	**13.06**
Linsenhof	|	5.37	6.07	6.37	7.07	7.22		7.37	8.07	8.37	9.07	9.37	10.07	10.37	11.07	11.37	12.07	12.37	13.07
Linsenhof, Löschteich	|	5.38	6.08	6.38	7.08	7.23		7.38	8.08	8.38	9.08	9.38	10.08	10.38	11.08	11.38	12.08	12.38	13.08
Linsenhof, Am Bock	|	5.39	6.09	6.39	7.09	7.24		7.39	8.09	8.39	9.09	9.39	10.09	10.39	11.09	11.39	12.09	12.39	13.09
Am Mittelrain	|	5.40	6.10	6.40	7.10	7.25		7.40	8.10	8.40	9.10	9.40	10.10	10.40	11.10	11.40	12.10	12.40	13.10
Am Mittelrain, CDA	|	5.41	6.11	|	|	7.26		|	8.11	|	9.11	|	10.11	|	11.11	|	12.11	|	13.11
Goldbachstraße	|			6.41	7.11			7.41		8.41		9.41		10.41		11.41		12.41	
Albrechts, Habicht	|			**6.43**	**7.13**			**7.43**		**8.43**		**9.43**		**10.43**		**11.43**		**12.43**	
Mäbendorf, Kreuzung	|			6.46	7.16			7.46		8.46		9.46		10.46		11.46		12.46	
Meininger Str.	\/			6.47	7.17			7.47		8.47		9.47		10.47		11.47		12.47	
Simson, Gewerbepark	an			6.48	7.18			7.48		8.48		9.48		10.48		11.48		12.48	

S nur an Schultagen

BUS C1 Zentrum - Lautenberg - Linsenhof - Albrechts - Simson, Gewerbepark

SNG mbH		Montag-Freitag															
Fahrtnummer																	
Verkehrsbeschränkungen																	
Anmerkungen											a	a	a	a	a	a	a
Busbahnhof Kommerstr.	ab			14.23			15.53				18.05	18.35			20.05	21.05	22.05
Zentrum	an			**14.26**			**15.56**				**18.08**	**18.38**			**20.08**	**21.08**	**22.08**
Zentrum	ab	**13.30**	**14.00**	**14.30**	**15.00**	**15.30**	**16.00**	**16.30**	**17.00**	**17.30**	**18.10**	**18.40**	**19.10**	**19.40**	**20.10**	**21.10**	**22.10**
Fr.-König-Str.	|	13.31	14.01	14.31	15.01	15.31	16.01	16.31	17.01	17.31	18.11	18.41	19.11	19.41	20.11	21.11	22.11
W.-Seelenbinder-Str.	|	13.33	14.03	14.33	15.03	15.33	16.03	16.33	17.03	17.33	|	|	|	|	|	|	|
Lautenberg	|	**13.36**	**14.06**	**14.36**	**15.06**	**15.36**	**16.06**	**16.36**	**17.06**	**17.36**	**18.21**	**18.51**	**19.21**	**19.51**	**20.21**	**21.21**	**22.21**
Linsenhof	|	13.37	14.07	14.37	15.07	15.37	16.07	16.37	17.07	17.37	18.22	18.52	19.22	19.52	20.22	21.22	22.22
Linsenhof, Löschteich	|	13.38	14.08	14.38	15.08	15.38	16.08	16.38	17.08	17.38	18.23	18.53	19.23	19.53	20.23	21.23	22.23
Linsenhof, Am Bock	|	13.39	14.09	14.39	15.09	15.39	16.09	16.39	17.09	17.39	18.24	18.54	19.24	19.54	20.24	21.24	22.24
Am Mittelrain	|	13.40	14.10	14.40	15.10	15.40	16.10	16.40	17.10	17.40	18.25	18.55	19.25	19.55	20.25	21.25	22.25
Am Mittelrain, CDA	|	|	14.11	|	15.11	|	16.11	|	17.11	|	|	|	|	|	|	|	|
Goldbachstraße	|	13.41		14.41		15.41		16.41		17.41	18.25	18.55	19.25	19.55	20.25	21.25	22.25
Albrechts, Habicht	|	**13.43**		**14.43**		**15.43**		**16.43**		**17.43**	**18.27**	**18.57**	**19.27**	**19.57**	**20.27**	**21.27**	**22.27**
Mäbendorf, Kreuzung	|	13.46		14.46		15.46		16.46		17.46	18.29	18.59	19.29	19.59	20.29	21.29	22.29
Meininger Str.	\/	13.47		14.47		15.47		16.47		17.47	18.30		19.30		20.30	21.30	22.30
Simson, Gewerbepark	an	13.48		14.48		15.48		16.48		17.48	18.31		19.31		20.31	21.31	22.31

a Linie C12 - verkehrt über Heinrichs

BUS C1 Simson,Gewerbepark - Albrechts - Linsenhof - Lautenberg - Zentrum

SNG mbH		Montag-Freitag																
Fahrtnummer																		
Verkehrsbeschränkungen																		
Anmerkungen		a	a															
Simson, Gewerbepark	ab		5.15				6.53	7.23	7.53		8.53		9.53		10.53		11.53		12.53
Meininger Str.	|		5.16				6.54	7.24	7.54		8.54		9.54		10.54		11.54		12.54
Mäbendorf, Kreuzung	|	4.57	5.17				6.55	7.25	7.55		8.55		9.55		10.55		11.55		12.55
Albrechts, Habicht	|	**4.59**	**5.19**				**6.58**	**7.28**	**7.58**		**8.58**		**9.58**		**10.58**		**11.58**		**12.58**
Goldbachstraße	|	5.01	5.21				7.00	7.30	8.00		9.00		10.00		11.00		12.00		13.00
Am Mittelrain, CDA	|	|	|	5.44	6.04	6.24	|	|	|	8.24	|	9.24	|	10.24	|	11.24	|	12.24	|
Am Mittelrain	|	5.02	5.22	5.45	6.05	6.25	7.01	7.31	8.01	8.25	9.01	9.25	10.01	10.25	11.01	11.25	12.01	12.25	13.01
Linsenhof, Am Bock	|	5.03	5.23	5.46	6.06	6.26	7.02	7.32	8.02	8.26	9.02	9.26	10.02	10.26	11.02	11.26	12.02	12.26	13.02
Linsenhof, Löschteich	|	5.04	5.24	5.47	6.07	6.27	7.03	7.33	8.03	8.27	9.03	9.27	10.03	10.27	11.03	11.27	12.03	12.27	13.03
Linsenhof	|	5.05	5.25	5.48	6.08	6.28	7.04	7.34	8.04	8.28	9.04	9.28	10.04	10.28	11.04	11.28	12.04	12.28	13.04
Lautenberg	|	**5.06**	**5.26**	**5.49**	**6.09**	**6.29**	**7.05**	**7.35**	**8.05**	**8.29**	**9.05**	**9.29**	**10.05**	**10.29**	**11.05**	**11.29**	**12.05**	**12.29**	**13.05**
W.-Seelenbinder-Str.	|	|	|	5.52	6.12	6.32	7.08	7.38	8.08	8.32	9.08	9.32	10.08	10.32	11.08	11.32	12.08	12.32	13.08
Fr.-König-Str.	|	|	|	5.54	|	6.34	|	|	|	|	|	|	10.10	10.34	11.10	|	12.10	|	13.10
Zentrum	|	**5.20**	**5.36**	**5.55**	**6.15**	**6.35**	**7.11**	**7.41**	**8.11**	**8.35**	**9.11**	**9.35**	**10.11**	**10.35**	**11.11**	**11.35**	**12.11**	**12.35**	**13.11**
Fr.-König-Str.	\/	5.21	5.37		6.16			7.42	8.12	8.36	9.12	9.36						12.36	
Busbahnhof Kommerstr.	an	5.24	5.40		6.19			7.45	8.15	8.39	9.15	9.39						12.39	

a Linie C12 - verkehrt über Heinrichs

BUS C1 Simson,Gewerbepark - Albrechts - Linsenhof - Lautenberg - Zentrum

SNG mbH		Montag-Freitag																
Fahrtnummer																		
Verkehrsbeschränkungen																		
Anmerkungen												a	a	a	a	a	a	
Simson, Gewerbepark	ab		13.53		14.53		15.53		16.53		17.53	18.35		19.35	20.35	21.35	22.35	
Meininger Str.	|		13.54		14.54		15.54		16.54		17.54	18.36		19.36	20.36	21.36	22.36	
Mäbendorf, Kreuzung	|		13.55		14.55		15.55		16.55		17.55	18.37	19.17	19.37	20.37	21.37	22.37	
Albrechts, Habicht	|		**13.58**		**14.58**		**15.58**		**16.58**		**17.58**	**18.39**	**19.19**	**19.39**	**20.39**	**21.39**	**22.39**	
Goldbachstraße	|		14.00		15.00		16.00		17.00		18.00	18.41	19.21	19.41	20.41	21.41	22.41	
Am Mittelrain, CDA	|	13.24	|	14.24	|	15.24	|	16.24	|	17.24	|	|	|	|	|	|	
Am Mittelrain	|	13.25	14.01	14.25	15.01	15.25	16.01	16.25	17.01	17.25	18.01	18.42	19.22	19.42	20.42	21.42	22.42	
Linsenhof, Am Bock	|	13.26	14.02	14.26	15.02	15.26	16.02	16.26	17.02	17.26	18.02	18.43	19.23	19.43	20.43	21.43	22.43	
Linsenhof, Löschteich	|	13.27	14.03	14.27	15.03	15.27	16.03	16.27	17.03	17.27	18.03	18.44	19.24	19.44	20.44	21.44	22.44	
Linsenhof	|	13.28	14.04	14.28	15.04	15.28	16.04	16.28	17.04	17.28	18.04	18.45	19.25	19.45	20.45	21.45	22.45	
Lautenberg	|	**13.29**	**14.05**	**14.29**	**15.05**	**15.29**	**16.05**	**16.29**	**17.05**	**17.29**	**18.05**	**18.46**	**19.26**	**19.46**	**20.46**	**21.46**	**22.46**	
W.-Seelenbinder-Str.	|	13.32	14.08	14.32	15.08	15.32	16.08	16.32	17.08	17.32	18.08	|	|	|	|	|	|	
Fr.-König-Str.	|	13.34	|	|	15.10	15.34	16.10	16.34	17.10	|	18.10	|	|	19.56	|	|	22.56	
Zentrum	|	**13.35**	**14.11**	**14.35**	**15.11**	**15.35**	**16.11**	**16.35**	**17.11**	**17.35**	**18.11**	**18.56**	**19.36**	**19.57**	**20.56**	**21.56**	**22.57**	
Fr.-König-Str.	\/											18.57			20.57	21.57		
Busbahnhof Kommerstr.	an											19.00			21.00	22.00		

a Linie C12 - verkehrt über Heinrichs

BUS C2 Zentrum - Heinrichs - Simson - (Wichtshausen)

SNG mbH		Montag-Freitag																	
Fahrtnummer																			
Verkehrsbeschränkungen									S										
Anmerkungen																			
Busbahnhof Kommerstr.	ab											8.13			9.13				10.33
Zentrum	an											**8.16**			**9.16**				**10.36**
Zentrum	ab	**5.20**	**5.40**	**6.00**	**6.20**	**6.40**	**7.00**	**7.20**	**7.30**	**7.40**	**8.00**	**8.20**	**8.40**	**9.00**	**9.20**	**9.40**	**10.00**	**10.20**	**10.40**
Fr.-König-Str.	|	5.21	5.41	6.01	6.21	6.41	7.01	7.21	7.31	7.41	8.01	8.21	8.41	9.01	9.21	9.41	10.01	10.21	10.41
Würzburger Straße	|	5.23	5.43	6.03	6.23	6.43	7.03	7.23	7.33	7.43	8.03	8.23	8.43	9.03	9.23	9.43	10.03	10.23	10.43
L.-Frank-Str.	|	5.25	5.45	6.05	6.25	6.45	7.05	7.25	7.35	7.45	8.05	8.25	8.45	9.05	9.25	9.45	10.05	10.25	10.45
Aue 1	|	5.26	5.46	6.06	6.26	6.46	7.06	7.26	7.36	7.46	8.06	8.26	8.46	9.06	9.26	9.46	10.06	10.26	10.46
Heinrichs, Rathaus/VHS	|	**5.28**	**5.48**	**6.08**	**6.28**	**6.48**	**7.08**	**7.28**	**7.38**	**7.48**	**8.08**	**8.28**	**8.48**	**9.08**	**9.28**	**9.48**	**10.08**	**10.28**	**10.48**
Simson, Gewerbepark	|	5.31	5.51	6.11	6.31	6.51	7.11	7.31		7.51	8.11	8.31	8.51	9.11	9.31	9.51	10.11	10.31	10.51
Meininger Str.	|	5.32	5.52	6.12	6.32	6.52	7.12	7.32		7.52	8.12	8.32	8.52	9.12	9.32	9.52	10.12	10.32	10.52
Mäbendorf, Kreuzung	|	5.33	5.53	6.13	|	|	|	7.33		|	8.13	8.33	|	9.13	9.33	|	10.13	10.33	|
Albrechts, Habicht	|	**5.36**	**5.56**	**6.16**	|	|	|	**7.36**		|	**8.16**	**8.36**	|	**9.16**	**9.36**	|	**10.16**	**10.36**	|
Mäbendorf	|				6.34	6.54	7.14			7.54			8.54			9.54			10.54
Dietzhausen	|				6.36	6.56	7.16			7.56			8.56			9.56			10.56
Dietzhausen, Schaftal	|				6.38	6.58	7.18			7.58			8.58			9.58			10.58
Wichtshausen	\/				**6.39**	**6.59**	**7.19**			**7.59**			**8.59**			**9.59**			**10.59**
Wichtshausen, Bauwi	an				6.40	7.00	7.20			8.00			9.00			10.00			11.00

S nur an Schultagen

Fortsetzung

BUS C2 Zentrum - Heinrichs - Simson - (Wichtshausen)

SNG mbH		Montag-Freitag																	
Fahrtnummer																			
Verkehrsbeschränkungen																			
Anmerkungen																			
Busbahnhof Kommerstr.	ab								13.13	13.33						15.53			
Zentrum	an								**13.16**	**13.36**						**15.56**			
Zentrum	ab	**11.00**	**11.20**	**11.40**	**12.00**	**12.20**	**12.40**	**13.00**	**13.20**	**13.40**	**14.00**	**14.20**	**14.40**	**15.00**	**15.20**	**15.40**	**16.00**	**16.20**	**16.40**
Fr.-König-Str.		11.01	11.21	11.41	12.01	12.21	12.41	13.01	13.21	13.41	14.01	14.21	14.41	15.01	15.21	15.41	16.01	16.21	16.41
Würzburger Straße		11.03	11.23	11.43	12.03	12.23	12.43	13.03	13.23	13.43	14.03	14.23	14.43	15.03	15.23	15.43	16.03	16.23	16.43
L.-Frank-Str.		11.05	11.25	11.45	12.05	12.25	12.45	13.05	13.25	13.45	14.05	14.25	14.45	15.05	15.25	15.45	16.05	16.25	16.45
Aue 1		11.06	11.26	11.46	12.06	12.26	12.46	13.06	13.26	13.46	14.06	14.26	14.46	15.06	15.26	15.46	16.06	16.26	16.46
Heinrichs, Rathaus/VHS		**11.08**	**11.28**	**11.48**	**12.08**	**12.28**	**12.48**	**13.08**	**13.28**	**13.48**	**14.08**	**14.28**	**14.48**	**15.08**	**15.28**	**15.48**	**16.08**	**16.28**	**16.48**
Simson, Gewerbepark		11.11	11.31	11.51	12.11	12.31	12.51	13.11	13.31	13.51	14.11	14.31	14.51	15.11	15.31	15.51	16.11	16.31	16.51
Meininger Str.		11.12	11.32	11.52	12.12	12.32	12.52	13.12	13.32	13.52	14.12	14.32	14.52	15.12	15.32	15.52	16.12	16.32	16.52
Mäbendorf, Kreuzung		11.13	11.33		12.13	12.33		13.13	13.33		14.13	14.33		15.13	15.33		16.13	16.33	
Albrechts, Habicht		**11.16**	**11.36**		**12.16**	**12.36**		**13.16**	**13.36**		**14.16**	**14.36**		**15.16**	**15.36**		**16.16**	**16.36**	
Mäbendorf				11.54			12.54			13.54			14.54			15.54			16.54
Dietzhausen				11.56			12.56			13.56			14.56			15.56			16.56
Dietzhausen, Schaftal				11.58			12.58			13.58			14.58			15.58			16.58
Wichtshausen	V			**11.59**			**12.59**			**13.59**			**14.59**			**15.59**			**16.59**
Wichtshausen, Bauwi	an			12.00			13.00			14.00			15.00			16.00			17.00

Fortsetzung

BUS C2 Zentrum - Heinrichs - Simson - (Wichtshausen)

SNG mbH		Montag-Freitag										
Fahrtnummer												
Verkehrsbeschränkungen												
Anmerkungen					a	a	a	a	a	a	a	a
Busbahnhof Kommerstr.	ab	16.53			18.05	18.35			20.05	21.05	22.05	
Zentrum	an	**16.56**			**18.08**	**18.38**			**20.08**	**21.08**	**22.08**	
Zentrum	ab	**17.00**	**17.20**	**17.40**	**18.10**	**18.40**	**19.10**	**19.40**	**20.10**	**21.10**	**22.10**	**23.30**
Fr.-König-Str.		17.01	17.21	17.41	18.11	18.41	19.11	19.41	20.11	21.11	22.11	23.31
Würzburger Straße		17.03	17.23	17.43	18.13	18.43	19.13	19.43	20.13	21.13	22.13	23.33
L.-Frank-Str.		17.05	17.25	17.45	18.14	18.44	19.14	19.44	20.14	21.14	22.14	23.34
Aue 1		17.06	17.26	17.46	18.15	18.45	19.15	19.45	20.15	21.15	22.15	23.35
Heinrichs, Rathaus/VHS		**17.08**	**17.28**	**17.48**	**18.17**	**18.47**	**19.17**	**19.47**	**20.17**	**21.17**	**22.17**	**23.37**
Simson, Gewerbepark		17.11	17.31	17.51								
Meininger Str.		17.12	17.32	17.52								
Mäbendorf, Kreuzung		17.13	17.33									
Albrechts, Habicht		**17.16**	**17.36**		**18.27**	**18.57**	**19.27**	**19.57**	**20.27**	**21.27**	**22.27**	**23.47**
Mäbendorf				17.54		19.01		20.01				23.51
Dietzhausen				17.56		19.03		20.03				23.53
Dietzhausen, Schaftal				17.58		19.04		20.04				23.54
Wichtshausen	V			**17.59**		**19.05**		**20.05**				**23.55**
Wichtshausen, Bauwi	an			18.00		19.06		20.06				23.56

a Linie C12 - verkehrt ab Heinrichs über Lautenberg - Albrechts bis Simson, Gewerbepark

BUS C2 (Wichtshausen) - Simson - Heinrichs - Zentrum

SNG mbH		Montag-Freitag																	
Fahrtnummer																			
Verkehrsbeschränkungen								S	F										
Anmerkungen		a	a					b											
Wichtshausen, Bauwi	ab	4.50					6.42	7.02	7.02	7.22		8.02			9.02			10.02	
Wichtshausen		**4.51**					**6.43**	**7.03**	**7.03**	**7.23**		**8.03**			**9.03**			**10.03**	
Dietzhausen, Schaftal		4.52					6.44	7.04	7.04	7.24		8.04			9.04			10.04	
Dietzhausen		4.53					6.46	7.06	7.06	7.26		8.06			9.06			10.06	
Mäbendorf		4.55					6.49	7.09	7.09	7.29		8.09			9.09			10.09	
Albrechts, Habicht				**5.38**	**5.58**	**6.28**					**7.38**		**8.18**	**8.38**		**9.18**	**9.38**		**10.18**
Mäbendorf, Kreuzung		4.57		5.41	6.01	6.31					7.41		8.21	8.41		9.21	9.41		10.21
Meininger Str.				5.42	6.02	6.32	6.51	7.11	7.11	7.31	7.42	8.11	8.22	8.42	9.11	9.22	9.42	10.11	10.22
Simson, Gewerbepark			5.15	5.43	6.03	6.33	6.52	7.12	7.12	7.32	7.43	8.12	8.23	8.43	9.12	9.23	9.43	10.12	10.23
Heinrichs, Rathaus/VHS		**5.09**	**5.29**	**5.46**	**6.06**	**6.36**	**6.55**	**7.15**	**7.15**	**7.35**	**7.46**	**8.15**	**8.26**	**8.46**	**9.15**	**9.26**	**9.46**	**10.15**	**10.26**
Aue 1		5.10	5.30	5.48	6.08	6.38	6.57	7.17	7.17	7.37	7.48	8.17	8.28	8.48	9.17	9.28	9.48	10.17	10.28
L.-Frank-Str.		5.11	5.31	5.49	6.09	6.39	6.58	7.18	7.18	7.38	7.49	8.18	8.29	8.49	9.18	9.29	9.49	10.18	10.29
Würzburger Straße		5.13	5.33	5.52	6.12	6.42	7.01	7.21	7.21	7.41	7.52	8.21	8.32	8.52	9.21	9.32	9.52	10.21	10.32
Fr.-König-Str.					6.15						7.55		8.35		9.24	9.35	9.55		10.35
Zentrum		**5.20**	**5.36**	**5.55**	**6.16**	**6.45**	**7.04**	**7.24**	**7.24**	**7.44**	**7.56**	**8.24**	**8.36**	**8.55**	**9.25**	**9.36**	**9.56**	**10.24**	**10.36**
Fr.-König-Str.	\/	5.21	5.37			6.46	7.05	7.25	7.25	7.45		8.25		8.56				10.25	
Busbahnhof Kommerstr.	an	5.24	5.40			6.49	7.08		7.28	7.48		8.28		8.59				10.28	

F nur an Ferientagen **S** nur an Schultagen **a** Linie C12 **b** Schülerverkehr bis Lautenberg

Fortsetzung

BUS C2 (Wichtshausen) - Simson - Heinrichs - Zentrum

SNG mbH		Montag-Freitag																	
Fahrtnummer																			
Verkehrsbeschränkungen																		S	
Anmerkungen																			
Wichtshausen, Bauwi	ab		11.02			12.02			13.02			14.02			15.02				16.02
Wichtshausen			**11.03**			**12.03**			**13.03**			**14.03**			**15.03**				**16.03**
Dietzhausen, Schaftal			11.04			12.04			13.04			14.04			15.04				16.04
Dietzhausen			11.06			12.06			13.06			14.06			15.06				16.06
Mäbendorf			11.09			12.09			13.09			14.09			15.09				16.09
Albrechts, Habicht		**10.38**		**11.18**	**11.38**		**12.18**	**12.38**		**13.18**	**13.38**		**14.18**	**14.38**		**15.18**	**15.38**		
Mäbendorf, Kreuzung		10.41		11.21	11.41		12.21	12.41		13.21	13.41		14.21	14.41		15.21	15.41		
Meininger Str.		10.42	11.11	11.22	11.42	12.11	12.22	12.42	13.11	13.22	13.42	14.11	14.22	14.42	15.11	15.22	15.42		16.11
Simson, Gewerbepark		10.43	11.12	11.23	11.43	12.12	12.23	12.43	13.12	13.23	13.43	14.12	14.23	14.43	15.12	15.23	15.43		16.12
Heinrichs, Rathaus/VHS		**10.46**	**11.15**	**11.26**	**11.46**	**12.15**	**12.26**	**12.46**	**13.15**	**13.26**	**13.46**	**14.15**	**14.26**	**14.46**	**15.15**	**15.26**	**15.46**	**16.00**	**16.15**
Aue 1		10.48	11.17	11.28	11.48	12.17	12.28	12.48	13.17	13.28	13.48	14.17	14.28	14.48	15.17	15.28	15.48	16.02	16.17
L.-Frank-Str.		10.49	11.18	11.29	11.49	12.18	12.29	12.49	13.18	13.29	13.49	14.18	14.29	14.49	15.18	15.29	15.49	16.03	16.18
Würzburger Straße		10.52	11.21	11.32	11.52	12.21	12.32	12.52	13.21	13.32	13.52	14.21	14.32	14.52	15.21	15.32	15.52	16.06	16.21
Fr.-König-Str.		10.55			11.55	12.24	12.35			13.35	13.55	14.24	14.35			15.35	15.55		16.24
Zentrum		**10.56**	**11.24**	**11.35**	**11.56**	**12.25**	**12.36**	**12.55**	**13.24**	**13.36**	**13.56**	**14.25**	**14.36**	**14.55**	**15.24**	**15.36**	**15.56**	**16.09**	**16.25**
Fr.-König-Str.	\/		11.25	11.36				12.56							15.25				
Busbahnhof Kommerstr.	an		11.28	11.39				12.59							15.28				

S nur an Schultagen

Fortsetzung

BUS C2 (Wichtshausen) - Simson - Heinrichs - Zentrum

SNG mbH		Montag-Freitag											
Fahrtnummer													
Verkehrsbeschränkungen													
Anmerkungen								a	a	a	a	a	a
Wichtshausen, Bauwi	ab			17.02			18.02		19.10				
Wichtshausen				**17.03**			**18.03**		**19.11**				
Dietzhausen, Schaftal				17.04			18.04		19.12				
Dietzhausen				17.06			18.06		19.13				
Mäbendorf				17.09			18.09		19.15				
Albrechts, Habicht		**16.18**	**16.38**		**17.18**	**17.38**							
Mäbendorf, Kreuzung		16.21	16.41		17.21	17.41			19.17				
Meininger Str.		16.22	16.42	17.11	17.22	17.42	18.11						
Simson, Gewerbepark		16.23	16.43	17.12	17.23	17.43	18.12	18.35		19.35	20.35	21.35	22.35
Heinrichs, Rathaus/VHS		**16.26**	**16.46**	**17.15**	**17.26**	**17.46**	**18.15**	**18.49**	**19.29**	**19.49**	**20.49**	**21.49**	**22.49**
Aue 1		16.28	16.48	17.17	17.28	17.48	18.17	18.50	19.30	19.50	20.50	21.50	22.50
L.-Frank-Str.		16.29	16.49	17.18	17.29	17.49	18.18	18.51	19.31	19.51	20.51	21.51	22.51
Würzburger Straße		16.32	16.52	17.21	17.32	17.52	18.21	18.53	19.33	19.53	20.53	21.53	22.53
Fr.-König-Str.					17.35		18.24			19.56			22.56
Zentrum		**16.35**	**16.55**	**17.24**	**17.36**	**17.55**	**18.25**	**18.56**	**19.36**	**19.57**	**20.56**	**21.56**	**22.57**
Fr.-König-Str.	\/	16.36	16.56			17.56		18.57			20.57	21.57	
Busbahnhof Kommerstr.	an	16.39	16.59			17.59		19.00			21.00	22.00	

a Linie C12

BUS D1 Zentrum - Lauter - Goldlauter - Große Beerbergstr. - Zentrum

SNG mbH		Montag-Freitag															
Fahrtnummer																	
Verkehrsbeschränkungen				S													
Anmerkungen				a													
Busbahnhof Kommerstr.	ab	6.05	6.40			9.40					16.40	17.40	18.30	19.25	20.05	21.10	
Fr.-König-Str.	\/	6.07	6.42			9.42					16.42	17.42	18.32	19.27	20.07	21.12	
Zentrum	an	**6.08**	**6.43**			**9.43**					**16.43**	**17.43**	**18.33**	**19.28**	**20.08**	**21.13**	
Zentrum	ab	**6.10**	**6.45**		**7.45**	**9.45**	**11.45**	**13.45**	**14.45**	**15.45**	**16.45**	**17.45**	**18.35**	**19.30**	**20.10**	**21.15**	**23.00**
Neues Rathaus		6.11	6.46		7.46	9.46	11.46	13.46	14.46	15.46	16.46	17.46	18.36	19.31	20.11	21.16	23.01
Oberland		6.12	6.47		7.47	9.47	11.47	13.47	14.47	15.47	16.47	17.47	18.37	19.32	20.12	21.17	23.02
Schwarzwasserweg		6.13	6.48		7.48	9.48	11.48	13.48	14.48	15.48	16.48	17.48	18.38	19.33	20.13	21.18	23.03
Lauter/Schmückestr.		6.14	6.49	7.05	7.49	9.49	11.49	13.49	14.49	15.49	16.49	17.49	18.39	19.34	20.14	21.19	23.04
Lauter		6.15	6.50	7.06	7.50	9.50	11.50	13.50	14.50	15.50	16.50	17.50	18.40	19.35	20.15	21.20	23.05
Bocksberg		6.16	6.51	7.07	7.51	9.51	11.51	13.51	14.51	15.51	16.51	17.51	18.41	19.36	20.16	21.21	23.06
Goldlauter, Suhler Str.		6.17	6.52	7.08	7.52	9.52	11.52	13.52	14.52	15.52	16.52	17.52	18.42	19.37	20.17	21.22	23.07
Rosenau		6.18	6.53	7.09	7.53	9.53	11.53	13.53	14.53	15.53	16.53	17.53	18.43	19.38	20.18	21.23	23.08
Goldlauter, Brücke		**6.19**	**6.54**	**7.10**	**7.54**	**9.54**	**11.54**	**13.54**	**14.54**	**15.54**	**16.54**	**17.54**	**18.44**	**19.39**	**20.19**	**21.24**	**23.09**
Goldlauter, Schule		6.20	6.55	7.11	7.55	9.55	11.55	13.55	14.55	15.55	16.55	17.55	18.45	19.40	20.20	21.25	23.10
Heidersbach, Stockmar Platz		6.22	6.57	7.13	7.57	9.57	11.57	13.57	14.57	15.57	16.57	17.57	18.47	19.42	20.22	21.27	23.12
Waldbad		6.23	6.58	7.14	7.58	9.58	11.58	13.58	14.58	15.58	16.58	17.58	18.48	19.43	20.23	21.28	23.13
Heidersbach, Zellaer Str.		6.24	6.59	7.15	7.59	9.59	11.59	13.59	14.59	15.59	16.59	17.59	18.49	19.44	20.24	21.29	23.14
Heidersbach, JVA		6.25	7.00	7.16	8.00	10.00	12.00	14.00	15.00	16.00	17.00	18.00	18.50	19.45	20.25	21.30	23.15
Fröhlicher Mann,Zellaer Str.		6.26	7.01	7.17	8.01	10.01	12.01	14.01	15.01	16.01	17.01	18.01	18.51	19.46	20.26	21.31	23.16
Am Steinsfelder Wasser		6.28	7.03	7.19	8.03	10.03	12.03	14.03	15.03	16.03	17.03	18.03	18.53	19.48	20.28	21.33	23.18
Gr.Beerbergstr./Ringbergstr.		6.28	7.03		8.03	10.03	12.03	14.03	15.03	16.03	17.03	18.03	18.53	19.48	20.28	21.33	23.18
Große Beerbergstr.		**6.29**	**7.04**		**8.04**	**10.04**	**12.04**	**14.04**	**15.04**	**16.04**	**17.04**	**18.04**	**18.54**	**19.49**	**20.29**	**21.34**	**23.19**
Gr.Beerbergstr./Rennsteigstr.		6.30	7.05		8.05	10.05	12.05	14.05	15.05	16.05	17.05	18.05	18.55	19.50	20.30	21.35	23.20
Ziegenbergweg		6.31	7.06	7.25	8.06	10.06	12.06	14.06	15.06	16.06	17.06	18.06	18.56	19.51	20.31	21.36	23.21
Oberland		6.32	7.07	7.26	8.07	10.07	12.07	14.07	15.07	16.07	17.07	18.07	18.57	19.52	20.32	21.37	23.22
Neues Rathaus		6.34	7.09	7.28	8.09	10.09	12.09	14.09	15.09	16.09	17.09	18.09	18.59	19.54	20.34	21.39	23.24
Fr.-König-Str.		6.36									17.11						
Zentrum		**6.37**	**7.10**	**7.29**	**8.10**	**10.10**	**12.10**	**14.10**	**15.10**	**16.10**	**17.12**	**18.10**	**19.00**	**19.55**	**20.35**	**21.40**	**23.25**
Fr.-König-Str.	\/		7.11	7.30			12.11	14.11	15.11	16.11		18.11	19.01	19.56	20.36	21.41	
Busbahnhof Kommerstr.	an		7.14				12.14	14.14	15.14	16.14		18.14	19.04	19.59	20.39	21.44	

S nur an Schultagen **a** Schülerverkehr über Suhl Nord bis Wolfsgrube

BUS D1 Zentrum - Lauter - Goldlauter - Große Beerbergstr. - Zentrum

SNG mbH		Samstag										Sonn- u. Feiertag				
Fahrtnummer																
Verkehrsbeschränkungen																
Anmerkungen																
Busbahnhof Kommerstr.	ab	8.15	10.15			16.15		20.05				9.15	11.15	15.15		
Fr.-König-Str.	\/	8.17	10.17			16.17		20.07				9.17	11.17	15.17		
Zentrum	an	**8.18**	**10.18**			**16.18**		**20.08**				**9.18**	**11.18**	**15.18**		
Zentrum	ab	**8.20**	**10.20**	**12.20**	**14.20**	**16.20**	**19.10**	**20.10**	**21.30**	**23.00**	**0.10**	**9.20**	**11.20**	**15.20**	**19.05**	**21.30**
Neues Rathaus	|	8.21	10.21	12.21	14.21	16.21	19.11	20.11	21.31	23.01	0.11	9.21	11.21	15.21	19.06	21.31
Oberland	|	8.22	10.22	12.22	14.22	16.22	19.12	20.12	21.32	23.02	0.12	9.22	11.22	15.22	19.07	21.32
Schwarzwasserweg	|	8.23	10.23	12.23	14.23	16.23	19.13	20.13	21.33	23.03	0.13	9.23	11.23	15.23	19.08	21.33
Lauter/Schmückestr.	|	8.24	10.24	12.24	14.24	16.24	19.14	20.14	21.34	23.04	0.14	9.24	11.24	15.24	19.09	21.34
Lauter	|	8.25	10.25	12.25	14.25	16.25	19.15	20.15	21.35	23.05	0.15	9.25	11.25	15.25	19.10	21.35
Bocksberg	|	8.26	10.26	12.26	14.26	16.26	19.16	20.16	21.36	23.06	0.16	9.26	11.26	15.26	19.11	21.36
Goldlauter, Suhler Str.	|	8.27	10.27	12.27	14.27	16.27	19.17	20.17	21.37	23.07	0.17	9.27	11.27	15.27	19.12	21.37
Rosenau	|	8.28	10.28	12.28	14.28	16.28	19.18	20.18	21.38	23.08	0.18	9.28	11.28	15.28	19.13	21.38
Goldlauter, Brücke	|	**8.29**	**10.29**	**12.29**	**14.29**	**16.29**	**19.19**	**20.19**	**21.39**	**23.09**	**0.19**	**9.29**	**11.29**	**15.29**	**19.14**	**21.39**
Goldlauter, Schule	|	8.30	10.30	12.30	14.30	16.30	19.20	20.20	21.40	23.10	0.20	9.30	11.30	15.30	19.15	21.40
Heidersbach, Stockmar Platz	|	8.32	10.32	12.32	14.32	16.32	19.22	20.22	21.42	23.12	0.22	9.32	11.32	15.32	19.17	21.42
Waldbad	|	8.33	10.33	12.33	14.33	16.33	19.23	20.23	21.43	23.13	0.23	9.33	11.33	15.33	19.18	21.43
Heidersbach, Zellaer Str.	|	8.34	10.34	12.34	14.34	16.34	19.24	20.24	21.44	23.14	0.24	9.34	11.34	15.34	19.19	21.44
Heidersbach, JVA	|	8.35	10.35	12.35	14.35	16.35	19.25	20.25	21.45	23.15	0.25	9.35	11.35	15.35	19.20	21.45
Fröhlicher Mann,Zellaer Str.	|	8.36	10.36	12.36	14.36	16.36	19.26	20.26	21.46	23.16	0.26	9.36	11.36	15.36	19.21	21.46
Am Steinsfelder Wasser	|	8.38	10.38	12.38	14.38	16.38	19.28	20.28	21.48	23.18	0.28	9.38	11.38	15.38	19.23	21.48
Gr.Beerbergstr./Ringbergstr.	|	8.38	10.38	12.38	14.38	16.38	19.28	20.28	21.48	23.18	0.28	9.38	11.38	15.38	19.23	21.48
Große Beerbergstr.	|	**8.39**	**10.39**	**12.39**	**14.39**	**16.39**	**19.29**	**20.29**	**21.49**	**23.19**	**0.29**	**9.39**	**11.39**	**15.39**	**19.24**	**21.49**
Gr.Beerbergstr./Rennsteigstr.	|	8.40	10.40	12.40	14.40	16.40	19.30	20.30	21.50	23.20	0.30	9.40	11.40	15.40	19.25	21.50
Ziegenbergweg	|	8.41	10.41	12.41	14.41	16.41	19.31	20.31	21.51	23.21	0.31	9.41	11.41	15.41	19.26	21.51
Oberland	|	8.42	10.42	12.42	14.42	16.42	19.32	20.32	21.52	23.22	0.32	9.42	11.42	15.42	19.27	21.52
Neues Rathaus	|	8.44	10.44	12.44	14.44	16.44	19.34	20.34	21.54	23.24	0.34	9.44	11.44	15.44	19.29	21.54
Fr.-König-Str.	|	|	|	|	|	|	|	|	|	|	|	|	|	|	|	|
Zentrum	|	**8.45**	**10.45**	**12.45**	**14.45**	**16.45**	**19.35**	**20.35**	**21.55**	**23.25**	**0.35**	**9.45**	**11.45**	**15.45**	**19.30**	**21.55**
Fr.-König-Str.	\/	8.46	10.46	12.46	14.46	16.46	19.36		21.56			9.46	11.46	15.46	19.31	21.56
Busbahnhof Kommerstr.	an	8.49	10.49	12.49	14.49	16.49	19.39		21.59			9.49	11.49	15.49	19.34	21.59

BUS D2 Zentrum - Große Beerbergstr. - Goldlauter - Lauter - Zentrum

SNG mbH		Montag-Freitag												Samstag				
Fahrtnummer																		
Verkehrsbeschränkungen																		
Anmerkungen																		
Busbahnhof Kommerstr.	ab		5.45		8.10	8.40		12.40		14.10		16.10		9.15	11.15	13.15		17.15
Fr.-König-Str.	\/		5.47		8.12	8.42		12.42		14.12		16.12		9.17	11.17	13.17		17.17
Zentrum	an		**5.48**		**8.13**	**8.43**		**12.43**		**14.13**		**16.13**		**9.18**	**11.18**	**13.18**		**17.18**
Zentrum	ab	**4.50**	**5.50**	**6.40**	**8.15**	**8.45**	**10.45**	**12.45**	**13.15**	**14.15**	**15.15**	**16.15**	**17.15**	**9.20**	**11.20**	**13.20**	**15.20**	**17.20**
Neues Rathaus	|	4.51	5.51	6.41	8.16	8.46	10.46	12.46	13.16	14.16	15.16	16.16	17.16	9.21	11.21	13.21	15.21	17.21
Oberland	|	4.52	5.52	6.42	8.17	8.47	10.47	12.47	13.17	14.17	15.17	16.17	17.17	9.22	11.22	13.22	15.22	17.22
Ziegenbergweg	|	4.53	5.53	6.43	8.18	8.48	10.48	12.48	13.18	14.18	15.18	16.18	17.18	9.23	11.23	13.23	15.23	17.23
Große Beerbergstr.	|	**4.55**	**5.55**	**6.45**	**8.20**	**8.50**	**10.50**	**12.50**	**13.20**	**14.20**	**15.20**	**16.20**	**17.20**	**9.25**	**11.25**	**13.25**	**15.25**	**17.25**
Gr.Beerbergstr./Ringbergstr.	|	4.56	5.56	6.46	8.21	8.51	10.51	12.51	13.21	14.21	15.21	16.21	17.21	9.26	11.26	13.26	15.26	17.26
Am Steinsfelder Wasser	|	4.57	5.57	6.47	8.22	8.52	10.52	12.52	13.22	14.22	15.22	16.22	17.22	9.27	11.27	13.27	15.27	17.27
Fröhlicher Mann,Zellaer Str.	|	4.58	5.58	6.48	8.23	8.53	10.53	12.53	13.23	14.23	15.23	16.23	17.23	9.28	11.28	13.28	15.28	17.28
Heidersbach, JVA	|	5.00	6.00	6.50	8.25	8.55	10.55	12.55	13.25	14.25	15.25	16.25	17.25	9.30	11.30	13.30	15.30	17.30
Heidersbach, Zellaer Str.	|	5.01	6.01	6.51	8.26	8.56	10.56	12.56	13.26	14.26	15.26	16.26	17.26	9.31	11.31	13.31	15.31	17.31
Waldbad	|	5.02	6.02	6.52	8.27	8.57	10.57	12.57	13.27	14.27	15.27	16.27	17.27	9.32	11.32	13.32	15.32	17.32
Heidersbach, Stockmar Platz	|	5.03	6.03	6.53	8.28	8.58	10.58	12.58	13.28	14.28	15.28	16.28	17.28	9.33	11.33	13.33	15.33	17.33
Goldlauter, Schule	|	5.05	6.05	6.55	8.30	9.00	11.00	13.00	13.30	14.30	15.30	16.30	17.30	9.35	11.35	13.35	15.35	17.35
Goldlauter, Brücke	|	**5.06**	**6.06**	**6.57**	**8.32**	**9.02**	**11.02**	**13.02**	**13.32**	**14.32**	**15.32**	**16.32**	**17.32**	**9.36**	**11.36**	**13.36**	**15.36**	**17.36**
Rosenau	|	5.07	6.07	6.58	8.33	9.03	11.03	13.03	13.33	14.33	15.33	16.33	17.33	9.37	11.37	13.37	15.37	17.37
Goldlauter, Suhler Str.	|	5.08	6.08	6.59	8.34	9.04	11.04	13.04	13.34	14.34	15.34	16.34	17.34	9.38	11.38	13.38	15.38	17.38
Bocksberg	|	5.09	6.09	7.00	8.35	9.05	11.05	13.05	13.35	14.35	15.35	16.35	17.35	9.39	11.39	13.39	15.39	17.39
Lauter	|	5.10	6.10	7.01	8.36	9.06	11.06	13.06	13.36	14.36	15.36	16.36	17.36	9.40	11.40	13.40	15.40	17.40
Lauter/Schmückestr.	|	5.10	6.10	7.01	8.36	9.06	11.06	13.06	13.36	14.36	15.36	16.36	17.36	9.40	11.40	13.40	15.40	17.40
Schwarzwasserweg	|	5.11	6.11	7.02	8.37	9.07	11.07	13.07	13.37	14.37	15.37	16.37	17.37	9.41	11.41	13.41	15.41	17.41
Oberland	|	5.13	6.13	7.04	8.39	9.09	11.09	13.09	13.39	14.39	15.39	16.39	17.39	9.43	11.43	13.43	15.43	17.43
Neues Rathaus	|	5.15	6.15	7.06	8.41	9.11	11.11	13.11	13.41	14.41	15.41	16.41	17.41	9.45	11.45	13.45	15.45	17.45
Fr.-König-Str.	|	5.17	|	|	|	|	|	|	|	|	|	|	|	|	|	|	|
Zentrum	|	**5.18**	**6.16**	**7.07**	**8.42**	**9.12**	**11.12**	**13.12**	**13.42**	**14.42**	**15.42**	**16.42**	**17.42**	**9.46**	**11.46**	**13.46**	**15.46**	**17.46**
Fr.-König-Str.	\/		6.17	7.08	8.43	9.13		13.13		14.43	15.43	16.43	17.43	9.47	11.47	13.47	15.47	17.47
Busbahnhof Kommerstr.	an		6.20	7.11	8.46	9.16		13.16		14.46	15.46	16.46	17.46	9.50	11.50	13.50	15.50	17.50

BUS D2 Zentrum - Große Beerbergstr. - Goldlauter - Lauter - Zentrum

SNG mbH		Sonn- u. Feiertag		
Fahrtnummer				
Verkehrsbeschränkungen				
Anmerkungen				
Busbahnhof Kommerstr.	ab	13.15	17.15	
Fr.-König-Str.	\/	13.17	17.17	
Zentrum	an	**13.18**	**17.18**	
Zentrum	ab	**13.20**	**17.20**	
Neues Rathaus	|	13.21	17.21	
Oberland	|	13.22	17.22	
Ziegenbergweg	|	13.23	17.23	
Große Beerbergstr.	|	**13.25**	**17.25**	
Gr.Beerbergstr./Ringbergstr.	|	13.26	17.26	
Am Steinsfelder Wasser	|	13.27	17.27	
Fröhlicher Mann,Zellaer Str.	|	13.28	17.28	
Heidersbach, JVA	|	13.30	17.30	
Heidersbach, Zellaer Str.	|	13.31	17.31	
Waldbad	|	13.32	17.32	
Heidersbach, Stockmar Platz	|	13.33	17.33	
Goldlauter, Schule	|	13.35	17.35	
Goldlauter, Brücke	|	**13.36**	**17.36**	
Rosenau	|	13.37	17.37	
Goldlauter, Suhler Str.	|	13.38	17.38	
Bocksberg	|	13.39	17.39	
Lauter	|	13.40	17.40	
Lauter/Schmückestr.	|	13.40	17.40	
Schwarzwasserweg	|	13.41	17.41	
Oberland	|	13.43	17.43	
Neues Rathaus	|	13.45	17.45	
Fr.-König-Str.	|	|	|	
Zentrum	|	**13.46**	**17.46**	
Fr.-König-Str.	\/	13.47	17.47	
Busbahnhof Kommerstr.	an	13.50	17.50	

BUS E Zentrum - Suhl Neundorf

SNG mbH		Montag-Freitag					
Fahrtnummer							
Verkehrsbeschränkungen							
Anmerkungen							
Zentrum	ab	**8.35**	**11.35**	**14.15**	**15.30**	**16.15**	
Fr.-König-Str.	|	8.36	11.36	14.16	15.31	16.16	
Busbahnhof Kommerstr.	|	**8.39**	**11.39**	**14.19**	**15.34**	**16.19**	
Neundorf, Hirsch	|	8.42	11.42	14.22	15.37	16.22	
Neundorf, Spritzenhaus	|	8.43	11.43	14.23	15.38	16.23	
Neundorf, Bäckerei	\/	8.44	11.44	14.24	15.39	16.24	
Neundorf, Wendeplatz	an	8.45	11.45	14.25	15.40	16.25	

BUS E Suhl Neundorf - Zentrum

SNG mbH		Montag-Freitag					
Fahrtnummer							
Verkehrsbeschränkungen		**S**					
Anmerkungen		**a**					
Neundorf, Wendeplatz	ab	7.05	8.45	11.45	14.25	15.40	16.25
Neundorf, Bäckerei	|	7.06	8.46	11.46	14.26	15.41	16.26
Neundorf, Spritzenhaus	|	7.07	8.47	11.47	14.27	15.42	16.27
Neundorf, Hirsch	|	7.08	8.48	11.48	14.28	15.43	16.28
Busbahnhof Kommerstr.	\/	**7.10**	**8.50**	**11.50**	**14.30**	**15.45**	**16.30**
Zentrum	an	**7.13**	**8.53**				

S nur an Schultagen **a** Schülerverkehr bis Fucikstr.

BUS F Stadtzentrum - Suhl Nord

SNG mbH		Montag-Freitag																	
Fahrtnummer																			
Verkehrsbeschränkungen																			
Anmerkungen		a	a	a															
Busbahnhof Kommerstr.	ab			5.55	6.23				8.23	8.53	9.23		10.23			11.53		12.53	13.23
Fr.-König-Str.	\/			5.57	6.25				8.25	8.55	9.25		10.25			11.55		12.55	13.25
Zentrum	an			**5.58**	**6.26**				**8.26**	**8.56**	**9.26**		**10.26**			**11.56**		**12.56**	**13.26**
Zentrum	ab	**5.20**	**5.40**	**6.00**	**6.30**	**7.00**	**7.30**	**8.00**	**8.30**	**9.00**	**9.30**	**10.00**	**10.30**	**11.00**	**11.30**	**12.00**	**12.30**	**13.00**	**13.30**
Neues Rathaus	|	5.21	5.41	6.01	6.31	7.01	7.31	8.01	8.31	9.01	9.31	10.01	10.31	11.01	11.31	12.01	12.31	13.01	13.31
Oberland	|	5.22	5.42	6.02	6.32	7.02	7.32	8.02	8.32	9.02	9.32	10.02	10.32	11.02	11.32	12.02	12.32	13.02	13.32
Ziegenbergweg	|	5.23	5.43	6.03	6.33	7.03	7.33	8.03	8.33	9.03	9.33	10.03	10.33	11.03	11.33	12.03	12.33	13.03	13.33
Kornbergstr.	|	5.25	5.45	6.05	6.35	7.05	7.35	8.05	8.35	9.05	9.35	10.05	10.35	11.05	11.35	12.05	12.35	13.05	13.35
Rennsteigstr.	|	5.26	5.46	6.06	6.36	7.06	7.36	8.06	8.36	9.06	9.36	10.06	10.36	11.06	11.36	12.06	12.36	13.06	13.36
Ringbergstr./Rennsteigstr.	|	5.27	5.47	6.07	6.38	7.08	7.38	8.08	8.38	9.08	9.38	10.08	10.38	11.08	11.38	12.08	12.38	13.08	13.38
Ringbergstr.	|	5.28	5.48	6.08	6.39	7.09	7.39	8.09	8.39	9.09	9.39	10.09	10.39	11.09	11.39	12.09	12.39	13.09	13.39
Finsterbergstr./Sportbund	\/	5.29	5.49	6.09	6.40	7.10	7.40	8.10	8.40	9.10	9.40	10.10	10.40	11.10	11.40	12.10	12.40	13.10	13.40
Sportcenter Suhl-Nord	an				6.41	7.11	7.41	8.11	8.41	9.11	9.41	10.11	10.41	11.11	11.41	12.11	12.41	13.11	13.41

SNG mbH		Montag-Freitag																
Fahrtnummer																		
Verkehrsbeschränkungen																		
Anmerkungen										a	a	a	a	a	a	a	a	
Busbahnhof Kommerstr.	ab					16.23	16.53	17.23	18.10	18.40	19.10				21.05	22.05	23.05	
Fr.-König-Str.	\/					16.25	16.55	17.25	18.12	18.42	19.12				21.07	22.07	23.07	
Zentrum	an					**16.26**	**16.56**	**17.26**	**18.13**	**18.43**	**19.13**				**21.08**	**22.08**	**23.08**	
Zentrum	ab	**14.00**	**14.30**	**15.00**	**15.30**	**16.00**	**16.30**	**17.00**	**17.30**	**18.15**	**18.45**	**19.15**	**19.45**	**20.15**	**21.10**	**22.10**	**23.10**	
Neues Rathaus	|	14.01	14.31	15.01	15.31	16.01	16.31	17.01	17.31	18.16	18.46	19.16	19.46	20.16	21.11	22.11	23.11	
Oberland	|	14.02	14.32	15.02	15.32	16.02	16.32	17.02	17.32	18.17	18.47	19.17	19.47	20.17	21.12	22.12	23.12	
Ziegenbergweg	|	14.03	14.33	15.03	15.33	16.03	16.33	17.03	17.33	18.18	18.48	19.18	19.48	20.18	21.13	22.13	23.13	
Kornbergstr.	|	14.05	14.35	15.05	15.35	16.05	16.35	17.05	17.35	18.20	18.50	19.20	19.50	20.20	21.15	22.15	23.15	
Rennsteigstr.	|	14.06	14.36	15.06	15.36	16.06	16.36	17.06	17.36	18.21	18.51	19.21	19.51	20.21	21.16	22.16	23.16	
Ringbergstr./Rennsteigstr.	|	14.08	14.38	15.08	15.38	16.08	16.38	17.08	17.38	18.22	18.52	19.22	19.52	20.22	21.17	22.17	23.17	
Ringbergstr.	|	14.09	14.39	15.09	15.39	16.09	16.39	17.09	17.39	18.23	18.53	19.23	19.53	20.23	21.18	22.18	23.18	
Finsterbergstr./Sportbund	\/	14.10	14.40	15.10	15.40	16.10	16.40	17.10	17.40	18.24	18.54	19.24	19.54	20.24	21.19	22.19	23.19	
Sportcenter Suhl-Nord	an	14.11	14.41	15.11	15.41	16.11	16.41	17.11	17.41									

a Linie B/F - verkehrt weiter nach Zella-Mehlis

BUS F Suhl Nord - Stadtzentrum

SNG mbH		Montag-Freitag																	
Fahrtnummer																			
Verkehrsbeschränkungen									S										
Anmerkungen									a										
Sportcenter Suhl-Nord	ab				6.20	6.45	7.00	7.15		7.45	8.15	8.45	9.15	9.45	10.15	10.45	11.15	11.45	12.15
Finsterbergstr./Sportbund	|	5.05	5.40	6.05	6.22	6.47	7.02	7.17	7.19	7.47	8.17	8.47	9.17	9.47	10.17	10.47	11.17	11.47	12.17
Ringbergstr.	|	**5.06**	**5.41**	**6.06**	**6.23**	**6.48**	**7.03**	**7.18**	**7.20**	**7.48**	**8.18**	**8.48**	**9.18**	**9.48**	**10.18**	**10.48**	**11.18**	**11.48**	**12.18**
Ringbergstr./Rennsteigstr.	|	5.07	5.42	6.07	6.24	6.49	7.04	7.19	7.21	7.49	8.19	8.49	9.19	9.49	10.19	10.49	11.19	11.49	12.19
Rennsteigstr.	|	5.08	5.43	6.08	6.25	6.50	7.05	7.20	7.22	7.50	8.20	8.50	9.20	9.50	10.20	10.50	11.20	11.50	12.20
Kornbergstr.	|	5.09	5.44	6.09	6.26	6.51	7.06	7.21	7.23	7.51	8.21	8.51	9.21	9.51	10.21	10.51	11.21	11.51	12.21
Ziegenbergweg	|	5.10	5.45	6.10	6.28	6.53	7.08	7.23	7.25	7.53	8.23	8.53	9.23	9.53	10.23	10.53	11.23	11.53	12.23
Oberland	|	5.11	5.46	6.11	6.29	6.54	7.09	7.24	7.26	7.54	8.24	8.54	9.24	9.54	10.24	10.54	11.24	11.54	12.24
Neues Rathaus	|	5.13	5.48	6.13	6.31	6.56	7.11	7.26	7.28	7.56	8.26	8.56	9.26	9.56	10.26	10.56	11.26	11.56	12.26
Fr.-König-Str.	|	|	|	|	|	|	|	7.28	|	|	|	|	|	|	10.28	|	|	|	12.28
Zentrum	|	**5.14**	**5.49**	**6.14**	**6.32**	**6.57**	**7.12**	**7.29**	**7.29**	**7.57**	**8.27**	**8.57**	**9.27**	**9.57**	**10.29**	**10.57**	**11.27**	**11.57**	**12.29**
Fr.-König-Str.	\/								7.30		8.28								
Busbahnhof Kommerstr.	an										8.31								

SNG mbH		Montag-Freitag																	
Fahrtnummer																			
Verkehrsbeschränkungen																			
Anmerkungen				b															
Sportcenter Suhl-Nord	ab	12.45	13.15		13.45	14.15	14.45	15.15	15.45	16.15	16.45	17.15	17.45						
Finsterbergstr./Sportbund	|	12.47	13.17	13.30	13.47	14.17	14.47	15.17	15.47	16.17	16.47	17.17	17.47	18.25	18.55	19.25	19.55	20.25	20.55
Ringbergstr.	|	**12.48**	**13.18**	**13.31**	**13.48**	**14.18**	**14.48**	**15.18**	**15.48**	**16.18**	**16.48**	**17.18**	**17.48**	**18.26**	**18.56**	**19.26**	**19.56**	**20.26**	**20.56**
Ringbergstr./Rennsteigstr.	|	12.49	13.19	13.32	13.49	14.19	14.49	15.19	15.49	16.19	16.49	17.19	17.49	18.27	18.57	19.27	19.57	20.27	20.57
Rennsteigstr.	|	12.50	13.20	13.33	13.50	14.20	14.50	15.20	15.50	16.20	16.50	17.20	17.50	18.28	18.58	19.28	19.58	20.28	20.58
Kornbergstr.	|	12.51	13.21	13.34	13.51	14.21	14.51	15.21	15.51	16.21	16.51	17.21	17.51	18.29	18.59	19.29	19.59	20.29	20.59
Ziegenbergweg	|	12.53	13.23	13.36	13.53	14.23	14.53	15.23	15.53	16.23	16.53	17.23	17.53	18.30	19.00	19.30	20.00	20.30	21.00
Oberland	|	12.54	13.24	13.37	13.54	14.24	14.54	15.24	15.54	16.24	16.54	17.24	17.54	18.31	19.01	19.31	20.01	20.31	21.01
Neues Rathaus	|	12.56	13.26	13.39	13.56	14.26	14.56	15.26	15.56	16.26	16.56	17.26	17.56	18.33	19.03	19.33	20.03	20.33	21.03
Fr.-König-Str.	|	|	13.28	13.41	|	|	|	15.28	|	|	|	17.28	|	|	|	19.35	20.05	|	21.05
Zentrum	|	**12.57**	**13.29**	**13.45**	**13.57**	**14.27**	**14.57**	**15.29**	**15.57**	**16.27**	**16.57**	**17.29**	**17.57**	**18.34**	**19.04**	**19.36**	**20.06**	**20.34**	**21.06**
Fr.-König-Str.	\/						14.58		15.58		16.58		17.58	18.35				20.35	
Busbahnhof Kommerstr.	an						15.01		16.01		17.01		18.01	18.38				20.38	

S nur an Schultagen **a** Schülerverkehr bis Wolfsgrube/Rimbach **b** Schülerverkehr - weiter als Linie D1

Fortsetzung

BUS F Suhl Nord - Stadtzentrum

SNG mbH		Montag-Freitag	
Fahrtnummer			
Verkehrsbeschränkungen			
Anmerkungen			
Sportcenter Suhl-Nord	ab		
Finsterbergstr./Sportbund	|	21.50	22.50
Ringbergstr.	|	**21.51**	**22.51**
Ringbergstr./Rennsteigstr.	|	21.52	22.52
Rennsteigstr.	|	21.53	22.53
Kornbergstr.	|	21.54	22.54
Ziegenbergweg	|	21.55	22.55
Oberland	|	21.56	22.56
Neues Rathaus	|	21.58	22.58
Fr.-König-Str.	|	|	|
Zentrum	|	**21.59**	**22.59**
Fr.-König-Str.	\/	22.00	23.00
Busbahnhof Kommerstr.	an	22.03	23.03

BUS G Busbahnhof - Zentrum - Friedberg

SNG mbH		Montag-Freitag																
Fahrtnummer																		
Verkehrsbeschränkungen																		
Anmerkungen																		
Busbahnhof Kommerstr.	ab	5.15	5.45		6.45	7.20	8.15	9.15	10.15	11.15	12.15	13.15			14.45		16.15	17.15
Zentrum	an	**5.18**	**5.48**		**6.48**	**7.23**	**8.18**	**9.18**	**10.18**	**11.18**	**12.18**	**13.18**			**14.48**		**16.18**	**17.18**
Zentrum	ab	**5.20**	**5.50**	**6.20**	**6.50**	**7.25**	**8.20**	**9.20**	**10.20**	**11.20**	**12.20**	**13.20**	**13.50**	**14.20**	**14.50**	**15.20**	**16.20**	**17.20**
Fr.-König-Str.	|	5.21	5.51	6.21	6.51	7.26	8.21	9.21	10.21	11.21	12.21	13.21	13.51	14.21	14.51	15.21	16.21	17.21
Windeweg	|	5.23	5.53	6.23	6.53	7.28	8.23	9.23	10.23	11.23	12.23	13.23	13.53	14.23	14.53	15.23	16.23	17.23
Schleusinger Str./Döllberg	|	5.25	5.55	6.25	6.55	7.30	8.25	9.25	10.25	11.25	12.25	13.25	13.55	14.25	14.55	15.25	16.25	17.25
Schleusinger Straße	|	5.27	5.57	6.27	6.57	7.32	8.27	9.27	10.27	11.27	12.27	13.27	13.57	14.27	14.57	15.27	16.27	17.27
Friedberg, Siedlung	|	**5.28**	**5.58**	**6.28**	**6.58**	**7.33**	**8.28**	**9.28**	**10.28**	**11.28**	**12.28**	**13.28**	**13.58**	**14.28**	**14.58**	**15.28**	**16.28**	**17.28**
Friedberg, Umspannwerk	|	5.29	5.59	6.29	6.59	7.34	8.29	9.29	10.29	11.29	12.29	13.29	13.59	14.29	14.59	15.29	16.29	17.29
Hubertusstr.	|	|	|	|	|	|	|	|	|	|	12.30	13.30	14.00	14.30	15.00	15.30	16.30	17.30
Verlagsgebäude	|	5.30	6.00	6.30	7.00	7.35	8.30	9.30	10.30	11.30	|	|	|	|	|	|	|	|
Schützenstr.	|	5.31	6.01	6.31	7.01	7.36	8.31	9.31	10.31	11.31	|	|	|	|	|	|	|	|
Sommerbergstr.	|	5.33	6.03	6.33	7.03	7.38	8.33	9.33	10.33	11.33	|	|	|	|	|	|	|	|
Mittelbergstr.	|	5.34	6.04	6.34	7.04	7.39	8.34	9.34	10.34	11.34	|	|	|	|	|	|	|	|
Sommerbergstr.	|	5.35	6.05	6.35	7.05	7.40	8.35	9.35	10.35	11.35	|	|	|	|	|	|	|	|
E.-Krempel-Str.	|	5.36	6.06	6.36	7.06	7.41	8.36	9.36	10.36	11.36	|	|	|	|	|	|	|	|
Neuer Friedberg	\/	5.38	6.08	6.38	7.08	7.43	8.38	9.38	10.38	11.38	12.32	13.32	14.02	14.32	15.02	15.32	16.32	17.32
Friedberg Wendeplatz	an	5.39	6.09	6.39	7.09	7.44	8.39	9.39	10.39	11.39	12.33	13.33	14.03	14.33	15.03	15.33	16.33	17.33

BUS G Friedberg - Stadtzentrum - Busbahnhof

SNG mbH		Montag-Freitag																	
Fahrtnummer																			
Verkehrsbeschränkungen						S												F	S
Anmerkungen		a	a	a		b	a	a										a	a
Friedberg Wendeplatz	ab	5.00	5.45	6.15	6.40	7.00	7.15	7.45	8.40	9.40	10.40	11.40	12.35	13.35	14.05	14.35	15.05	15.40	15.40
Neuer Friedberg	|	5.01	5.46	6.16	6.41	7.01	7.16	7.46	8.41	9.41	10.41	11.41	12.36	13.36	14.06	14.36	15.06	15.41	15.41
E.-Krempel-Str.	|												12.38	13.38	14.08	14.38	15.08	15.43	15.43
Sommerbergstr.	|												12.39	13.39	14.09	14.39	15.09	15.44	15.44
Mittelbergstr.	|												12.40	13.40	14.10	14.40	15.10	15.45	15.45
Sommerbergstr.	|												12.41	13.41	14.11	14.41	15.11	15.46	15.46
Schützenstr.	|												12.43	13.43	14.13	14.43	15.13	15.48	15.48
Verlagsgebäude	|												12.44	13.44	14.14	14.44	15.14	15.49	15.49
Hubertusstr.	|	5.02	5.47	6.17	6.42	7.02	7.17	7.47	8.42	9.42	10.42	11.42	|	|	|	|	|	|	|
Friedberg, Umspannwerk	|	5.03	5.48	6.18	6.43	7.03	7.18	7.48	8.43	9.43	10.43	11.43	12.45	13.45	14.15	14.45	15.15	15.50	15.50
Friedberg, Siedlung	|	**5.04**	**5.49**	**6.19**	**6.44**	**7.04**	**7.19**	**7.49**	**8.44**	**9.44**	**10.44**	**11.44**	**12.46**	**13.46**	**14.16**	**14.46**	**15.16**	**15.51**	**15.51**
Schleusinger Straße	|	5.05	5.50	6.20	6.46	7.06	7.21	7.51	8.46	9.46	10.46	11.46	12.48	13.48	14.18	14.48	15.18	15.53	15.53
Schleusinger Str./Döllberg	|				6.47	7.07			8.47	9.47	10.47	11.47	12.49	13.49	14.19	14.49	15.19	|	|
Hinterer Loh	|				6.48	7.08			8.48	9.48	10.48	11.48	12.50	13.50	14.20	14.50	15.20	|	|
Windeweg	|				6.49	7.09			8.49	9.49	10.49	11.49	12.51	13.51	14.21	14.51	15.21	|	|
Fr.-König-Str.	|				6.51					9.51				13.53			15.23	|	|
Zentrum	|	**5.19**	**6.04**	**6.34**	**6.52**		**7.36**	**8.06**	**8.53**	**9.52**	**10.53**	**11.53**	**12.55**	**13.54**	**14.25**	**14.55**	**15.24**	**16.08**	**16.08**
Fr.-König-Str.	\/		6.05	6.35			7.37	8.07	8.54		10.54	11.54			14.26	14.56		16.09	16.09
Busbahnhof Kommerstr.	an		6.08	6.38			7.40	8.10	8.57		10.57	11.57			14.29	14.59		16.12	16.22

F nur an Ferientagen **S** nur an Schultagen **a** Linie A/G - verkehrt über K.-Marx-Str./Döllberg
b Schülerverkehr über Wolfsgrube - Hainbergsiedlung bis Fucikstr.

Fortsetzung

BUS G Friedberg - Stadtzentrum - Busbahnhof

SNG mbH		Montag-Freitag								
Fahrtnummer										
Verkehrsbeschränkungen										
Anmerkungen		a	a	a	a	a	a	a	a	a
Friedberg Wendeplatz	ab	16.40	17.40	18.30	19.00	19.30	20.00	20.30	21.35	22.30
Neuer Friedberg	|	16.41	17.41	18.31	19.01	19.31	20.01	20.31	21.36	22.31
E.-Krempel-Str.	|	16.43	17.43	|	|	|	|	|	|	22.32
Sommerbergstr.	|	16.44	17.44	|	|	|	|	|	|	22.33
Mittelbergstr.	|	16.45	17.45	|	|	|	|	|	|	22.34
Sommerbergstr.	|	16.46	17.46	|	|	|	|	|	|	22.35
Schützenstr.	|	16.48	17.48	|	|	|	|	|	|	22.37
Verlagsgebäude	|	16.49	17.49	|	|	|	|	|	|	22.38
Hubertusstr.	|	|	|	18.32	19.02	19.32	20.02	20.32	21.37	|
Friedberg, Umspannwerk	|	16.50	17.50	18.33	19.03	19.33	20.03	20.33	21.38	22.39
Friedberg, Siedlung	|	**16.51**	**17.51**	**18.34**	**19.04**	**19.34**	**20.04**	**20.34**	**21.39**	**22.40**
Schleusinger Straße	|	16.53	17.53	18.35	19.05	19.35	20.05	20.35	21.40	22.41
Schleusinger Str./Döllberg	|	|	|	|	|	|	|	|	|	|
Hinterer Loh	|	|	|	|	|	|	|	|	|	|
Windeweg	|	|	|	|	|	|	|	|	|	|
Fr.-König-Str.	|	|	|	|	|	|	|	|	|	|
Zentrum	|	**17.08**	**18.08**	**18.49**	**19.19**	**19.49**	**20.19**	**20.49**	**21.54**	**22.55**
Fr.-König-Str.	\/	17.09	18.09	18.50	19.20	19.50	20.20	20.50	21.55	22.56
Busbahnhof Kommerstr.	an	17.12	18.12	18.53	19.23	19.53	20.23	20.53	21.58	22.59

a Linie A/G - verkehrt über K.-Marx-Str./Döllberg

BUS H Friedberg - K.-Marx-Str. - Suhl Nord - Gewerbegebiet Zella-Mehlis

SNG mbH		Montag-Freitag						
Fahrtnummer								
Verkehrsbeschränkungen								
Anmerkungen		a						
Friedberg Wendeplatz	ab	4.10	5.40	6.00	6.50	14.20	15.35	
Neuer Friedberg	|	4.11	5.41	6.01	6.51	14.21	15.36	
Hubertusstr.	|	4.12	5.42	6.02	6.52	|	|	
E.-Krempel-Str.	|	|	|	|	|	14.23	15.38	
Sommerbergstr.	|	|	|	|	|	14.24	15.39	
Mittelbergstr.	|	|	|	|	|	14.25	15.40	
Sommerbergstr.	|	|	|	|	|	14.26	15.41	
Schützenstr.	|	|	|	|	|	14.28	15.43	
Friedberg, Umspannwerk	|	4.13	5.43	6.03	6.53	14.30	15.45	
Friedberg, Siedlung	|	4.14	5.44	6.04	6.54	14.31	15.46	
Döllberg/Klinikum	|	**4.16**	**5.48**	**6.08**	**6.58**	**14.35**	**15.50**	
M.A.-Nexö-Str.	|	4.19	5.51	6.11	7.01	14.38	15.53	
J.-Fucik-Str.	|	4.21	5.53	6.13	7.03	14.40	15.55	
K.-Marx-Straße	|	**4.22**	**5.54**	**6.14**	**7.04**	**14.41**	**15.56**	
K.-Marx-Str./Schelrod	|	4.23	5.55	6.15	7.05	14.42	15.57	
Oberland	|	4.24	5.56	6.16	7.06	14.43	15.58	
Ziegenbergweg	|	4.25	5.57	6.17	7.07	14.44	15.59	
Rennsteigstr.	|	4.27	5.59	6.19	7.09	14.46	16.01	
Ringbergstr./Rennsteigstr.	|	4.28	6.01	6.21	7.11	14.48	16.03	
Ringbergstr.	|	4.29	6.02	6.22	7.12	14.49	16.04	
Finsterbergstr./Sportbund	|	**4.30**	**6.03**	**6.23**	**7.13**	**14.50**	**16.05**	
Am Steinsfelder Wasser	|	4.31	6.05	6.25	7.15	14.52	16.07	
Fröhlicher Mann	|	4.32	6.06	6.26	7.16	14.53	16.08	
Industriestr.	|	4.34	6.08	6.28	7.18	14.55	16.10	
Autohof	|	4.35	6.09	6.29	7.19	14.56	16.11	
Gewerbegebiet Z.-Mehlis	|	4.35	6.10	6.30	7.20	14.57	16.12	
Am Köhlersgehäu	\/		6.12	6.32	7.22			
Gewerbestr./Berufsschule	an		6.14	6.34	7.24			

a verkehrt bis Zella-Mehlis,Bahnhof

BUS H Gewerbegebiet Zella-Mehlis - Suhl Nord - K.-Marx-Str. - Friedberg

SNG mbH		Montag-Freitag						
Fahrtnummer								
Verkehrsbeschränkungen								
Anmerkungen								
Am Köhlersgehäu	ab					13.42	15.02	15.42
Gewerbestr./Berufsschule	|					13.44	15.04	15.44
Gewerbegebiet Z.-Mehlis	|	5.15	6.05	6.25	6.50	13.45	15.05	15.45
Autohof	|	5.16	6.06	6.26	6.51	13.46	15.06	15.46
Industriestr.	|	5.17	6.07	6.27	6.52	13.47	15.07	15.47
Fröhlicher Mann	|	5.19	6.09	6.29	6.54	13.49	15.09	15.49
Am Steinsfelder Wasser	|	5.20	6.10	6.30	6.55	13.50	15.10	15.50
Finsterbergstr./Sportbund	|	**5.20**	**6.10**	**6.30**	**6.55**	**13.50**	**15.10**	**15.50**
Ringbergstr.	|	5.21	6.11	6.31	6.56	13.51	15.11	15.51
Ringbergstr./Rennsteigstr.	|	5.22	6.12	6.32	6.57	13.52	15.12	15.52
Rennsteigstr.	|	5.23	6.13	6.33	6.58	13.53	15.13	15.53
Gr.Beerbergstr./Rennsteigstr.	|	5.25	6.15	6.35	7.00	13.55	15.15	15.55
Ziegenbergweg	|	5.26	6.16	6.36	7.01	13.56	15.16	15.56
Schwarzwasserweg	|	5.27	6.17	6.37	7.02	13.57	15.17	15.57
K.-Marx-Str./Schelrod	|	5.29	6.19	6.39	7.04	13.59	15.19	15.59
K.-Marx-Straße	|	**5.30**	**6.20**	**6.40**	**7.05**	**14.00**	**15.20**	**16.00**
J.-Fucik-Str.	|	5.31	6.21	6.41	7.06	14.01	15.21	16.01
M.A.-Nexö-Str.	|	5.33	6.23	6.43	7.08	14.03	15.23	16.03
Döllberg/Klinikum	|	**5.36**	**6.26**	**6.46**	**7.11**	**14.06**	**15.26**	**16.06**
Friedberg, Siedlung	|	5.39	6.29	6.49	7.14	14.09	15.29	16.09
Friedberg, Umspannwerk	|	5.40	6.30	6.50	7.15	14.10	15.30	16.10
Hubertusstr.	|	|	|	6.51	7.16	14.11	15.31	16.11
Verlagsgebäude	|	5.41	6.31	|	|	|	|	|
Schützenstr.	|	5.42	6.32	|	|	|	|	|
Sommerbergstr.	|	5.44	6.34	|	|	|	|	|
Mittelbergstr.	|	5.45	6.35	|	|	|	|	|
Sommerbergstr.	|	5.46	6.36	|	|	|	|	|
Neuer Friedberg	\/	5.49	6.39	6.53	7.18	14.13	15.33	16.13
Friedberg Wendeplatz	an	5.50	6.40	6.54	7.19	14.14	15.34	16.14

BUS I-1 Mehlis - Talstr. - Alte Str. - H.-Heine-Str. - Mehlis

SNG mbH		Montag-Freitag									Samstag			
Fahrtnummer														
Verkehrsbeschränkungen														
Anmerkungen														
Mehlis, Markt	ab	**9.00**	**10.00**	**11.00**	**12.00**	**13.10**	**14.10**	**15.00**	**16.00**	**17.00**	**10.00**	**12.00**	**14.00**	**16.00**
Talstraße/Mühlstraße	|	9.02	10.02	11.02	12.02	13.12	14.12	15.02	16.02	17.02	10.01	12.01	14.01	16.01
Talstraße	|	9.03	10.03	11.03	12.03	13.13	14.13	15.03	16.03	17.03	10.02	12.02	14.02	16.02
Talstr./Landratsamt	|	9.04	10.04	11.04	12.04	13.14	14.14	15.04	16.04	17.04	10.03	12.03	14.03	16.03
Zella, Kirchstr.	|	**9.06**	**10.06**	**11.06**	**12.06**	**13.16**	**14.16**	**15.06**	**16.06**	**17.06**	**10.05**	**12.05**	**14.05**	**16.05**
Amtsstr.	|	9.07	10.07	11.07	12.07	13.17	14.17	15.07	16.07	17.07	10.06	12.06	14.06	16.06
Sternbergstr.	|	9.09	10.09	11.09	12.09	13.19	14.19	15.09	16.09	17.09	10.07	12.07	14.07	16.07
Waldfriedhof	|	|	|	|	|	|	|	|	|	|	10.08	12.08	14.08	16.08
Friedebergstr.	|	9.10	10.10	11.10	12.10	13.20	14.20	15.10	16.10	17.10	10.09	12.09	14.09	16.09
R.-Luxemburg-Str.	|	9.11	10.11	11.11	12.11	13.21	14.21	15.11	16.11	17.11	10.10	12.10	14.10	16.10
Rodebachstr.	|	9.12	10.12	11.12	12.12	13.22	14.22	15.12	16.12	17.12	10.11	12.11	14.11	16.11
Str. des 8.März	|	9.13	10.13	11.13	12.13	13.23	14.23	15.13	16.13	17.13	10.12	12.12	14.12	16.12
Alte Straße/Sportplatz	|	9.15	10.15	11.15	12.15	13.25	14.25	15.15	16.15	17.15	10.13	12.13	14.13	16.13
Alte Str./Schwimmbad	|	9.17	10.17	11.17	12.17	13.27	14.27	15.17	16.17	17.17	10.14	12.14	14.14	16.14
Schönauer Str./Zinkstr.	|	9.18	10.18	11.18	12.18	13.28	14.28	15.18	16.18	17.18	10.15	12.15	14.15	16.15
H.-Heine-Str./Feldgasse	|	9.20	10.20	11.20	12.20	13.30	14.30	15.20	16.20	17.20	10.16	12.16	14.16	16.16
H.-Heine-Straße	|	9.21	10.21	11.21	12.21	13.31	14.31	15.21	16.21	17.21	10.17	12.17	14.17	16.17
Talstraße/Mühlstraße	\/	9.24	10.24	11.24	12.24	13.34	14.34	15.24	16.24	17.24	10.19	12.19	14.19	16.19
Mehlis, Markt	an	**9.25**	**10.25**	**11.25**	**12.25**	**13.35**	**14.35**	**15.25**	**16.25**	**17.25**	**10.20**	**12.20**	**14.20**	**16.20**

BUS I-2 Mehlis, Markt - H.-Heine-Str. - Alte Str. - Zella, Kirche - Hauptstr. - Mehlis, Markt

SNG mbH		Montag-Freitag										Samstag			
Fahrtnummer															
Verkehrsbeschränkungen		**S**													
Anmerkungen															
Mehlis, Markt	ab	**7.45**	**8.30**	**9.30**	**10.30**	**11.30**	**12.30**	**13.40**	**15.30**	**16.30**	**17.30**	**9.00**	**11.00**	**13.00**	**15.00**
H.-Heine-Straße	|	7.47	8.32	9.32	10.32	11.32	12.32	13.42	15.32	16.32	17.32	9.02	11.02	13.02	15.02
H.-Heine-Str./Feldgasse	|	7.48	8.33	9.33	10.33	11.33	12.33	13.43	15.33	16.33	17.33	9.03	11.03	13.03	15.03
Schönauer Str./Zinkstr.	|	7.50	8.35	9.35	10.35	11.35	12.35	13.45	15.35	16.35	17.35	9.05	11.05	13.05	15.05
Alte Str./Schwimmbad	|	7.51	8.36	9.36	10.36	11.36	12.36	13.46	15.36	16.36	17.36	9.06	11.06	13.06	15.06
Alte Straße, Schule	|	7.52	|	|	|	|	|	13.47	|	|	|	|	|	|	|
Alte Straße/Sportplatz	|	7.53	8.38	9.38	10.38	11.38	12.38	13.48	15.38	16.38	17.38	9.08	11.08	13.08	15.08
Friedebergstr.	|	7.54	8.39	9.39	10.39	11.39	12.39	13.49	15.39	16.39	17.39	9.09	11.09	13.09	15.09
R.-Luxemburg-Str.	|	7.55	8.40	9.40	10.40	11.40	12.40	13.50	15.40	16.40	17.40	9.10	11.10	13.10	15.10
Rodebachstr.	|	**7.56**	**8.41**	**9.41**	**10.41**	**11.41**	**12.41**	**13.51**	**15.41**	**16.41**	**17.41**	**9.11**	**11.11**	**13.11**	**15.11**
Str. des 8.März	|	7.57	8.42	9.42	10.42	11.42	12.42	13.52	15.42	16.42	17.42	9.12	11.12	13.12	15.12
Waldfriedhof	|	|	|	|	|	|	|	|	|	|	|	9.13	11.13	13.13	15.13
Sternbergstr.	|	7.59	8.44	9.44	10.44	11.44	12.44	13.54	15.44	16.44	17.44	9.14	11.14	13.14	15.14
H.-Erhardt-Str.	|	8.00	8.45	9.45	10.45	11.45	12.45	13.55	15.45	16.45	17.45	9.15	11.15	13.15	15.15
Amtsstr.	|	8.01	8.46	9.46	10.46	11.46	12.46	13.56	15.46	16.46	17.46	9.16	11.16	13.16	15.16
Zella, Kirche	|	**8.02**	**8.47**	**9.47**	**10.47**	**11.47**	**12.47**	**13.57**	**15.47**	**16.47**	**17.47**	**9.17**	**11.17**	**13.17**	**15.17**
Rathausplatz	|	8.04	8.49	9.49	10.49	11.49	12.49	13.59	15.49	16.49	17.49	9.18	11.18	13.18	15.18
Hauptstr.	\/	8.06	8.51	9.51	10.51	11.51	12.51	14.01	15.51	16.51	17.51	9.19	11.19	13.19	15.19
Mehlis, Markt	an	8.07	8.52	9.52	10.52	11.52	12.52	14.02	15.52	16.52	17.52	9.20	11.20	13.20	15.20

S nur an Schultagen

BUS I-3 Goethestr. - Zella - Talstraße - Rodebachstr. - Haeckelstr. und zurück

SNG mbH		Montag-Freitag			
Fahrtnummer					
Verkehrsbeschränkungen					
Anmerkungen		K	K	K	K
Zella, Goethestr.	ab	8.40	9.40	10.40	11.40
Amtsstr./Kleintiegel	|	8.42	9.42	10.42	11.42
Zella, Kirche	|	**8.43**	**9.43**	**10.43**	**11.43**
Talstr./Landratsamt	|	8.45	9.45	10.45	11.45
Talstraße	|	8.46	9.46	10.46	11.46
Rodebachstr./Lessingstr.	|	8.48	9.48	10.48	11.48
Rodebachstr., Kaufhalle	|	8.49	9.49	10.49	11.49
Haeckelstr./Rodebachstr.	|	8.50	9.50	10.50	11.50
Haeckelstr./Krankenhaus	|	8.51	9.51	10.51	11.51
Rathaus	\/	8.52	9.52	10.52	11.52
Mehlis, Markt	an	8.54	9.54	10.54	11.54

SNG mbH		Montag-Freitag			
Fahrtnummer					
Verkehrsbeschränkungen					
Anmerkungen		K	K	K	K
Mehlis, Markt	ab	8.30	9.30	10.30	11.30
Talstraße/Mühlstraße	|	8.32	9.32	10.32	11.32
Talstraße	|	8.33	9.33	10.33	11.33
Talstr./Landratsamt	|	8.34	9.34	10.34	11.34
Zella, Kirchstr.	|	**8.36**	**9.36**	**10.36**	**11.36**
Amtsstr.	|	8.37	9.37	10.37	11.37
Amtsstr./Kleintiegel	\/	8.38	9.38	10.38	11.38
Zella, Goethestr.	an	8.39	9.39	10.39	11.39

K Fahrt erfolgt mit Kleinbus

BUS K Stadtzentrum - Ringberg - Schwarzer Crux - Vesser

SNG mbH		Montag-Freitag				Samstag				Sonn- u. Feiertag			
Fahrtnummer													
Verkehrsbeschränkungen													
Anmerkungen													
Busbahnhof Kommerstr.	ab	7.25			16.30		11.10	13.10	16.00		11.10	13.10	16.00
Fr.-König-Str.	\/	7.27			16.32		11.12	13.12	16.02		11.12	13.12	16.02
Zentrum	an	**7.28**			**16.33**		**11.13**	**13.13**	**16.03**		**11.13**	**13.13**	**16.03**
Zentrum	ab	**7.30**	**9.40**	**13.45**	**16.35**	**9.15**	**11.15**	**13.15**	**16.05**	**9.15**	**11.15**	**13.15**	**16.05**
Neues Rathaus	|	7.31	9.41	13.46	16.36	9.16	11.16	13.16	16.06	9.16	11.16	13.16	16.06
Oberland	|	7.32	9.42	13.47	16.37	9.17	11.17	13.17	16.07	9.17	11.17	13.17	16.07
Schwarzwasserweg	|	7.33	9.43	13.48	16.38	9.18	11.18	13.18	16.08	9.18	11.18	13.18	16.08
K.-Marx-Str./Schelrod	|	7.35	9.45	13.50	16.40	9.20	11.20	13.20	16.10	9.20	11.20	13.20	16.10
K.-Marx-Straße	|	7.36	9.46	13.51	16.41	9.21	11.21	13.21	16.11	9.21	11.21	13.21	16.11
J.-Fucik-Str.	|	7.37	9.47	13.52	16.42	9.22	11.22	13.22	16.12	9.22	11.22	13.22	16.12
Tierpark	|	**7.38**	**9.48**	**13.53**	**16.43**	**9.23**	**11.23**	**13.23**	**16.13**	**9.23**	**11.23**	**13.23**	**16.13**
Ringberghaus	|	**7.43**	**9.53**	**13.58**	**16.48**	**9.28**	**11.28**	**13.28**	**16.18**	**9.28**	**11.28**	**13.28**	**16.18**
Ringberg	|	7.45	9.55	14.00	16.50	9.30	11.30	13.30	16.20	9.30	11.30	13.30	16.20
Wegscheide	|	7.48	9.58	14.03	16.53	9.33	11.33	13.33	16.23	9.33	11.33	13.33	16.23
Schwarzer Crux	|	7.51	10.01	14.06	16.56	9.36	11.36	13.36	16.26	9.36	11.36	13.36	16.26
Schmiedefeld, Schule	|	7.54	10.04	14.09	16.59	9.39	11.39	13.39	16.29	9.39	11.39	13.39	16.29
Vesser	\/	7.59	10.09	14.14	17.04	9.45	11.45	13.45	16.35	9.45	11.45	13.45	16.35
Vesser, Ort	an	8.00	10.10	14.15	17.05	9.46	11.46	13.46	16.36	9.46	11.46	13.46	16.36

Die Haltestelle Vesser, Ort wird vom 14.11.2016 bis 16.04.2017 nicht bedient.

BUS K Vesser - Schwarzer Crux - Ringberg - Stadtzentrum

SNG mbH		Montag-Freitag				Samstag				Sonn- u. Feiertag			
Fahrtnummer													
Verkehrsbeschränkungen													
Anmerkungen													
Vesser, Ort	ab	8.04	10.14	14.19	17.09	9.47	11.47	13.47	16.37	9.47	11.47	13.47	16.37
Vesser		8.05	10.15	14.20	17.10	9.48	11.48	13.48	16.38	9.48	11.48	13.48	16.38
Schmiedefeld, Schule		**8.10**	**10.20**	**14.25**	**17.15**	**9.53**	**11.53**	**13.53**	**16.43**	**9.53**	**11.53**	**13.53**	**16.43**
Schwarzer Crux		8.12	10.22	14.27	17.17	9.55	11.55	13.55	16.45	9.55	11.55	13.55	16.45
Wegscheide		8.15	10.25	14.30	17.20	9.58	11.58	13.58	16.48	9.58	11.58	13.58	16.48
Ringberg		8.17	10.27	14.32	17.22	10.00	12.00	14.00	16.50	10.00	12.00	14.00	16.50
Ringberghaus		**8.19**	**10.29**	**14.34**	**17.24**	**10.02**	**12.02**	**14.02**	**16.52**	**10.02**	**12.02**	**14.02**	**16.52**
Am Himmelreich		8.27	10.37	14.42	17.32	10.10	12.10	14.10	17.00	10.10	12.10	14.10	17.00
K.-Marx-Straße		8.28	10.38	14.43	17.33	10.11	12.11	14.11	17.01	10.11	12.11	14.11	17.01
K.-Marx-Str./Schelrod		8.29	10.39	14.44	17.34	10.12	12.12	14.12	17.02	10.12	12.12	14.12	17.02
Gothaer Str.		8.30	10.40	14.45	17.35	10.13	12.13	14.13	17.03	10.13	12.13	14.13	17.03
Neues Rathaus		8.32	10.42	14.47	17.37	10.15	12.15	14.15	17.05	10.15	12.15	14.15	17.05
Fr.-König-Str.							12.17	14.17					
Zentrum		**8.33**	**10.43**	**14.48**	**17.38**	**10.16**	**12.18**	**14.18**	**17.06**	**10.16**	**12.16**	**14.16**	**17.06**
Fr.-König-Str.	\/				17.39	10.17			17.07	10.17	12.17	14.17	17.07
Busbahnhof Kommerstr.	an				17.42	10.20			17.10	10.20	12.20	14.20	17.10

Die Haltestelle Vesser, Ort wird vom 14.11.2016 bis 16.04.2017 nicht bedient.

BUS A/G Stadtzentrum - K.-Marx-Str. - Döllberg/Klinikum - Friedberg

SNG mbH		Montag-Freitag								Samstag									
Fahrtnummer																			
Verkehrsbeschränkungen																			
Anmerkungen																			
Busbahnhof Kommerstr.	ab	18.05	18.35	19.05	19.35	20.05	21.05	22.05	23.05		6.10	7.10	8.10	9.10	10.10	11.10	12.10	13.10	14.10
Fr.-König-Str.	\/	18.07	18.37	19.07	19.37	20.07	21.07	22.07	23.07		6.12	7.12	8.12	9.12	10.12	11.12	12.12	13.12	14.12
Zentrum	an	**18.08**	**18.38**	**19.08**	**19.38**	**20.08**	**21.08**	**22.08**	**23.08**		**6.13**	**7.13**	**8.13**	**9.13**	**10.13**	**11.13**	**12.13**	**13.13**	**14.13**
Zentrum	ab	**18.10**	**18.40**	**19.10**	**19.40**	**20.10**	**21.10**	**22.10**	**23.10**	**5.30**	**6.15**	**7.15**	**8.15**	**9.15**	**10.15**	**11.15**	**12.15**	**13.15**	**14.15**
Neues Rathaus		18.11	18.41	19.11	19.41	20.11	21.11	22.11	23.11	5.31	6.16	7.16	8.16	9.16	10.16	11.16	12.16	13.16	14.16
Oberland		18.12	18.42	19.12	19.42	20.12	21.12	22.12	23.12	5.32	6.17	7.17	8.17	9.17	10.17	11.17	12.17	13.17	14.17
Schwarzwasserweg		18.13	18.43	19.13	19.43	20.13	21.13	22.13	23.13	5.33	6.18	7.18	8.18	9.18	10.18	11.18	12.18	13.18	14.18
K.-Marx-Str./Schelrod		18.15	18.45	19.15	19.45	20.15	21.15	22.15	23.15	5.34	6.20	7.20	8.20	9.20	10.20	11.20	12.20	13.20	14.20
K.-Marx-Straße		**18.16**	**18.46**	**19.16**	**19.46**	**20.16**	**21.16**	**22.16**	**23.16**	**5.35**	**6.21**	**7.21**	**8.21**	**9.21**	**10.21**	**11.21**	**12.21**	**13.21**	**14.21**
J.-Fucik-Str.		18.17	18.47	19.17	19.47	20.17	21.17	22.17	23.17	5.36	6.22	7.22	8.22	9.22	10.22	11.22	12.22	13.22	14.22
M.A.-Nexö-Str.		18.18	18.48	19.18	19.48	20.18	21.18	22.18	23.18	5.37	6.23	7.23	8.23	9.23	10.23	11.23	12.23	13.23	14.23
Döllberg/Klinikum		**18.20**	**18.50**	**19.20**	**19.50**	**20.20**	**21.20**	**22.20**	**23.20**	**5.39**	**6.25**	**7.25**	**8.25**	**9.25**	**10.25**	**11.25**	**12.25**	**13.25**	**14.25**
Schleusinger Straße		18.22	18.52	19.22	19.52	20.22	21.22	22.22	23.22	5.40	6.27	7.27	8.27	9.27	10.27	11.27	12.27	13.27	14.27
Friedberg, Siedlung		18.23	18.53	19.23	19.53	20.23	21.23	22.23	23.23	5.41	6.28	7.28	8.28	9.28	10.28	11.28	12.28	13.28	14.28
Friedberg, Umspannwerk		18.24	18.54	19.24	19.54	20.24	21.24	22.24	23.24	5.42	6.29	7.29	8.29	9.29	10.29	11.29	12.29	13.29	14.29
Verlagsgebäude							21.25												
Schützenstr.							21.26												
Sommerbergstr.							21.28												
Mittelbergstr.							21.29												
Sommerbergstr.							21.30												
E.-Krempel-Str.							21.31												
Hubertusstr.		18.25	18.55	19.25	19.55	20.25		22.25	23.25	5.43	6.30	7.30	8.30	9.30	10.30	11.30	12.30	13.30	14.30
Neuer Friedberg	\/	18.27	18.57	19.27	19.57	20.27	21.33	22.27	23.27	5.44	6.32	7.32	8.32	9.32	10.32	11.32	12.32	13.32	14.32
Friedberg Wendeplatz	an	18.28	18.58	19.28	19.58	20.28	21.34	22.28	23.28	5.45	6.33	7.33	8.33	9.33	10.33	11.33	12.33	13.33	14.33

Fortsetzung

BUS A/G

Stadtzentrum - K.-Marx-Str. - Döllberg/Klinikum - Friedberg

SNG

SNG mbH		Samstag										Sonn- u. Feiertag							
Fahrtnummer																			
Verkehrsbeschränkungen																			
Anmerkungen																			
Busbahnhof Kommerstr.	ab	15.10	16.10	17.10	18.10	19.10	20.10	21.10	22.10	23.10	0.10		8.10	9.10	10.10	11.10	12.10	13.10	14.10
Fr.-König-Str.	\/	15.12	16.12	17.12	18.12	19.12	20.12	21.12	22.12	23.12	0.12		8.12	9.12	10.12	11.12	12.12	13.12	14.12
Zentrum	an	**15.13**	**16.13**	**17.13**	**18.13**	**19.13**	**20.13**	**21.13**	**22.13**	**23.13**	**0.13**		**8.13**	**9.13**	**10.13**	**11.13**	**12.13**	**13.13**	**14.13**
Zentrum	ab	**15.15**	**16.15**	**17.15**	**18.15**	**19.15**	**20.15**	**21.15**	**22.15**	**23.15**	**0.15**	**5.50**	**8.15**	**9.15**	**10.15**	**11.15**	**12.15**	**13.15**	**14.15**
Neues Rathaus	|	15.16	16.16	17.16	18.16	19.16	20.16	21.16	22.16	23.16	0.16	5.51	8.16	9.16	10.16	11.16	12.16	13.16	14.16
Oberland	|	15.17	16.17	17.17	18.17	19.17	20.17	21.17	22.17	23.17	0.17	5.52	8.17	9.17	10.17	11.17	12.17	13.17	14.17
Schwarzwasserweg	|	15.18	16.18	17.18	18.18	19.18	20.18	21.18	22.18	23.18	0.18	5.53	8.18	9.18	10.18	11.18	12.18	13.18	14.18
K.-Marx-Str./Schelrod	|	15.20	16.20	17.20	18.20	19.20	20.20	21.20	22.20	23.20	0.20	5.54	8.20	9.20	10.20	11.20	12.20	13.20	14.20
K.-Marx-Straße	|	**15.21**	**16.21**	**17.21**	**18.21**	**19.21**	**20.21**	**21.21**	**22.21**	**23.21**	**0.21**	**5.55**	**8.21**	**9.21**	**10.21**	**11.21**	**12.21**	**13.21**	**14.21**
J.-Fucik-Str.	|	15.22	16.22	17.22	18.22	19.22	20.22	21.22	22.22	23.22	0.22	5.56	8.22	9.22	10.22	11.22	12.22	13.22	14.22
M.A.-Nexö-Str.	|	15.23	16.23	17.23	18.23	19.23	20.23	21.23	22.23	23.23	0.23	5.57	8.23	9.23	10.23	11.23	12.23	13.23	14.23
Döllberg/Klinikum	|	**15.25**	**16.25**	**17.25**	**18.25**	**19.25**	**20.25**	**21.25**	**22.25**	**23.25**	**0.25**	**5.59**	**8.25**	**9.25**	**10.25**	**11.25**	**12.25**	**13.25**	**14.25**
Schleusinger Straße	|	15.27	16.27	17.27	18.27	19.27	20.27	21.27	22.27	23.27	0.27	6.00	8.27	9.27	10.27	11.27	12.27	13.27	14.27
Friedberg, Siedlung	|	15.28	16.28	17.28	18.28	19.28	20.28	21.28	22.28	23.28	0.28	6.01	8.28	9.28	10.28	11.28	12.28	13.28	14.28
Friedberg, Umspannwerk	|	15.29	16.29	17.29	18.29	19.29	20.29	21.29	22.29	23.29	0.29	6.02	8.29	9.29	10.29	11.29	12.29	13.29	14.29
Verlagsgebäude	|																		
Schützenstr.	|																		
Sommerbergstr.	|																		
Mittelbergstr.	|																		
Sommerbergstr.	|																		
E.-Krempel-Str.	|																		
Hubertusstr.	|	15.30	16.30	17.30	18.30	19.30	20.30	21.30	22.30	23.30	0.30	6.03	8.30	9.30	10.30	11.30	12.30	13.30	14.30
Neuer Friedberg	\/	15.32	16.32	17.32	18.32	19.32	20.32	21.32	22.32	23.32	0.32	6.04	8.32	9.32	10.32	11.32	12.32	13.32	14.32
Friedberg Wendeplatz	an	15.33	16.33	17.33	18.33	19.33	20.33	21.33	22.33	23.33	0.33	6.05	8.33	9.33	10.33	11.33	12.33	13.33	14.33

Fortsetzung

BUS A/G

Stadtzentrum - K.-Marx-Str. - Döllberg/Klinikum - Friedberg

SNG

SNG mbH		Sonn- u. Feiertag							
Fahrtnummer									
Verkehrsbeschränkungen									
Anmerkungen									
Busbahnhof Kommerstr.	ab	15.10	16.10	17.10	18.10	19.10	20.10	21.10	22.10
Fr.-König-Str.	\/	15.12	16.12	17.12	18.12	19.12	20.12	21.12	22.12
Zentrum	an	**15.13**	**16.13**	**17.13**	**18.13**	**19.13**	**20.13**	**21.13**	**22.13**
Zentrum	ab	**15.15**	**16.15**	**17.15**	**18.15**	**19.15**	**20.15**	**21.15**	**22.15**
Neues Rathaus	|	15.16	16.16	17.16	18.16	19.16	20.16	21.16	22.16
Oberland	|	15.17	16.17	17.17	18.17	19.17	20.17	21.17	22.17
Schwarzwasserweg	|	15.18	16.18	17.18	18.18	19.18	20.18	21.18	22.18
K.-Marx-Str./Schelrod	|	15.20	16.20	17.20	18.20	19.20	20.20	21.20	22.20
K.-Marx-Straße	|	**15.21**	**16.21**	**17.21**	**18.21**	**19.21**	**20.21**	**21.21**	**22.21**
J.-Fucik-Str.	|	15.22	16.22	17.22	18.22	19.22	20.22	21.22	22.22
M.A.-Nexö-Str.	|	15.23	16.23	17.23	18.23	19.23	20.23	21.23	22.23
Döllberg/Klinikum	|	**15.25**	**16.25**	**17.25**	**18.25**	**19.25**	**20.25**	**21.25**	**22.25**
Schleusinger Straße	|	15.27	16.27	17.27	18.27	19.27	20.27	21.27	22.27
Friedberg, Siedlung	|	15.28	16.28	17.28	18.28	19.28	20.28	21.28	22.28
Friedberg, Umspannwerk	|	15.29	16.29	17.29	18.29	19.29	20.29	21.29	22.29
Verlagsgebäude	|							21.30	
Schützenstr.	|							21.31	
Sommerbergstr.	|							21.33	
Mittelbergstr.	|							21.34	
Sommerbergstr.	|							21.35	
E.-Krempel-Str.	|							21.36	
Hubertusstr.	|	15.30	16.30	17.30	18.30	19.30	20.30		22.30
Neuer Friedberg	\/	15.32	16.32	17.32	18.32	19.32	20.32	21.38	22.32
Friedberg Wendeplatz	an	15.33	16.33	17.33	18.33	19.33	20.33	21.39	22.33

BUS A/G — Friedberg - Döllberg/Klinikum - K.-Marx-Str. - Stadtzentrum

SNG mbH		Montag-Freitag															
Fahrtnummer																	
Verkehrsbeschränkungen							F	S									
Anmerkungen								a									
Friedberg Wendeplatz	ab	**5.00**	**5.45**	**6.15**	**7.15**	**7.45**	**15.40**	**15.40**	**16.40**	**17.40**	**18.30**	**19.00**	**19.30**	**20.00**	**20.30**	**21.35**	**22.30**
Neuer Friedberg	|	5.01	5.46	6.16	7.16	7.46	15.41	15.41	16.41	17.41	18.31	19.01	19.31	20.01	20.31	21.36	22.31
E.-Krempel-Str.	|	|	|	|	|	|	15.43	15.43	16.43	17.43	|	|	|	|	|	|	22.32
Sommerbergstr.	|	|	|	|	|	|	15.44	15.44	16.44	17.44	|	|	|	|	|	|	22.33
Mittelbergstr.	|	|	|	|	|	|	15.45	15.45	16.45	17.45	|	|	|	|	|	|	22.34
Sommerbergstr.	|	|	|	|	|	|	15.46	15.46	16.46	17.46	|	|	|	|	|	|	22.35
Schützenstr.	|	|	|	|	|	|	15.48	15.48	16.48	17.48	|	|	|	|	|	|	22.37
Verlagsgebäude	|	|	|	|	|	|	15.49	15.49	16.49	17.49	|	|	|	|	|	|	22.38
Hubertusstr.	|	5.02	5.47	6.17	7.17	7.47	|	|	|	|	18.32	19.02	19.32	20.02	20.32	21.37	|
Friedberg, Umspannwerk	|	5.03	5.48	6.18	7.18	7.48	15.50	15.50	16.50	17.50	18.33	19.03	19.33	20.03	20.33	21.38	22.39
Friedberg, Siedlung	|	5.04	5.49	6.19	7.19	7.49	15.51	15.51	16.51	17.51	18.34	19.04	19.34	20.04	20.34	21.39	22.40
Schleusinger Straße	|	5.05	5.50	6.20	7.21	7.51	15.53	15.53	16.53	17.53	18.35	19.05	19.35	20.05	20.35	21.40	22.41
Döllberg/Klinikum	|	**5.06**	**5.51**	**6.21**	**7.23**	**7.53**	**15.55**	**15.55**	**16.55**	**17.55**	**18.36**	**19.06**	**19.36**	**20.06**	**20.36**	**21.41**	**22.42**
M.A.-Nexö-Str.	|	5.09	5.54	6.24	7.26	7.56	15.58	15.58	16.58	17.58	18.39	19.09	19.39	20.09	20.39	21.44	22.45
J.-Fucik-Str.	|	5.11	5.56	6.26	7.28	7.58	16.00	16.00	17.00	18.00	18.41	19.11	19.41	20.11	20.41	21.46	22.47
K.-Marx-Straße	|	**5.12**	**5.57**	**6.27**	**7.29**	**7.59**	**16.01**	**16.01**	**17.01**	**18.01**	**18.42**	**19.12**	**19.42**	**20.12**	**20.42**	**21.47**	**22.48**
K.-Marx-Str./Schelrod	|	5.13	5.58	6.28	7.30	8.00	16.02	16.02	17.02	18.02	18.43	19.13	19.43	20.13	20.43	21.48	22.49
Schwarzwasserweg	|	5.14	5.59	6.29	7.31	8.01	16.03	16.03	17.03	18.03	18.44	19.14	19.44	20.14	20.44	21.49	22.50
Oberland	|	5.16	6.01	6.31	7.33	8.03	16.05	16.05	17.05	18.05	18.46	19.16	19.46	20.16	20.46	21.51	22.52
Neues Rathaus	|	5.18	6.03	6.33	7.35	8.05	16.07	16.07	17.07	18.07	18.48	19.18	19.48	20.18	20.48	21.53	22.54
Zentrum	|	**5.19**	**6.04**	**6.34**	**7.36**	**8.06**	**16.08**	**16.08**	**17.08**	**18.08**	**18.49**	**19.19**	**19.49**	**20.19**	**20.49**	**21.54**	**22.55**
Fr.-König-Str.	\/		6.05	6.35	7.37	8.07	16.09	16.09	17.09	18.09	18.50	19.20	19.50	20.20	20.50	21.55	22.56
Busbahnhof Kommerstr.	an		6.08	6.38	7.40	8.10	16.12	16.22	17.12	18.12	18.53	19.23	19.53	20.23	20.53	21.58	22.59

F nur an Ferientagen **S** nur an Schultagen **a** Schülerverkehr, verkehrt über Wolfsgrube - Rimbach

BUS A/G — Friedberg - Döllberg/Klinikum - K.-Marx-Str. - Stadtzentrum

SNG mbH		Samstag																	
Fahrtnummer																			
Verkehrsbeschränkungen																			
Anmerkungen																			
Friedberg Wendeplatz	ab	**5.45**	**6.35**	**7.35**	**8.35**	**9.35**	**10.35**	**11.35**	**12.35**	**13.35**	**14.35**	**15.35**	**16.35**	**17.35**	**18.35**	**19.35**	**20.35**	**21.35**	**22.35**
Neuer Friedberg	|	5.46	6.36	7.36	8.36	9.36	10.36	11.36	12.36	13.36	14.36	15.36	16.36	17.36	18.36	19.36	20.36	21.36	22.36
E.-Krempel-Str.	|	|	|	|	|	|	|	|	|	|	|	|	|	|	|	|	|	|	|
Sommerbergstr.	|	|	|	|	|	|	|	|	|	|	|	|	|	|	|	|	|	|	|
Mittelbergstr.	|	|	|	|	|	|	|	|	|	|	|	|	|	|	|	|	|	|	|
Sommerbergstr.	|	|	|	|	|	|	|	|	|	|	|	|	|	|	|	|	|	|	|
Schützenstr.	|	|	|	|	|	|	|	|	|	|	|	|	|	|	|	|	|	|	|
Verlagsgebäude	|	|	|	|	|	|	|	|	|	|	|	|	|	|	|	|	|	|	|
Hubertusstr.	|	5.47	6.37	7.37	8.37	9.37	10.37	11.37	12.37	13.37	14.37	15.37	16.37	17.37	18.37	19.37	20.37	21.37	22.37
Friedberg, Umspannwerk	|	5.48	6.38	7.38	8.38	9.38	10.38	11.38	12.38	13.38	14.38	15.38	16.38	17.38	18.38	19.38	20.38	21.38	22.38
Friedberg, Siedlung	|	5.49	6.39	7.39	8.39	9.39	10.39	11.39	12.39	13.39	14.39	15.39	16.39	17.39	18.39	19.39	20.39	21.39	22.39
Schleusinger Straße	|	5.50	6.40	7.40	8.40	9.40	10.40	11.40	12.40	13.40	14.40	15.40	16.40	17.40	18.40	19.40	20.40	21.40	22.40
Döllberg/Klinikum	|	**5.51**	**6.41**	**7.41**	**8.41**	**9.41**	**10.41**	**11.41**	**12.41**	**13.41**	**14.41**	**15.41**	**16.41**	**17.41**	**18.41**	**19.41**	**20.41**	**21.41**	**22.41**
M.A.-Nexö-Str.	|	5.54	6.44	7.44	8.44	9.44	10.44	11.44	12.44	13.44	14.44	15.44	16.44	17.44	18.44	19.44	20.44	21.44	22.44
J.-Fucik-Str.	|	5.56	6.46	7.46	8.46	9.46	10.46	11.46	12.46	13.46	14.46	15.46	16.46	17.46	18.46	19.46	20.46	21.46	22.46
K.-Marx-Straße	|	**5.57**	**6.47**	**7.47**	**8.47**	**9.47**	**10.47**	**11.47**	**12.47**	**13.47**	**14.47**	**15.47**	**16.47**	**17.47**	**18.47**	**19.47**	**20.47**	**21.47**	**22.47**
K.-Marx-Str./Schelrod	|	5.58	6.48	7.48	8.48	9.48	10.48	11.48	12.48	13.48	14.48	15.48	16.48	17.48	18.48	19.48	20.48	21.48	22.48
Schwarzwasserweg	|	5.59	6.49	7.49	8.49	9.49	10.49	11.49	12.49	13.49	14.49	15.49	16.49	17.49	18.49	19.49	20.49	21.49	22.49
Oberland	|	6.01	6.51	7.51	8.51	9.51	10.51	11.51	12.51	13.51	14.51	15.51	16.51	17.51	18.51	19.51	20.51	21.51	22.51
Neues Rathaus	|	6.03	6.53	7.53	8.53	9.53	10.53	11.53	12.53	13.53	14.53	15.53	16.53	17.53	18.53	19.53	20.53	21.53	22.53
Zentrum	|	**6.04**	**6.54**	**7.54**	**8.54**	**9.54**	**10.54**	**11.54**	**12.54**	**13.54**	**14.54**	**15.54**	**16.54**	**17.54**	**18.54**	**19.54**	**20.54**	**21.54**	**22.54**
Fr.-König-Str.	\/	6.05	6.55	7.55	8.55	9.55	10.55	11.55	12.55	13.55	14.55	15.55	16.55	17.55	18.55	19.55	20.55	21.55	22.55
Busbahnhof Kommerstr.	an	6.08	6.58	7.58	8.58	9.58	10.58	11.58	12.58	13.58	14.58	15.58	16.58	17.58	18.58	19.58	20.58	21.58	22.58

Fortsetzung

BUS A/G Friedberg - Döllberg/Klinikum - K.-Marx-Str. - Stadtzentrum

SNG mbH		Samstag	Sonn- u. Feiertag														
Fahrtnummer																	
Verkehrsbeschränkungen																	
Anmerkungen																	
Friedberg Wendeplatz	ab	**23.35**	**6.20**	**8.35**	**9.35**	**10.35**	**11.35**	**12.35**	**13.35**	**14.35**	**15.35**	**16.35**	**17.35**	**18.35**	**19.35**	**20.35**	**21.40**
Neuer Friedberg	|	23.36	6.21	8.36	9.36	10.36	11.36	12.36	13.36	14.36	15.36	16.36	17.36	18.36	19.36	20.36	21.41
E.-Krempel-Str.	|																
Sommerbergstr.	|																
Mittelbergstr.	|																
Sommerbergstr.	|																
Schützenstr.	|																
Verlagsgebäude	|																
Hubertusstr.	|	23.37	6.22	8.37	9.37	10.37	11.37	12.37	13.37	14.37	15.37	16.37	17.37	18.37	19.37	20.37	21.42
Friedberg, Umspannwerk	|	23.38	6.23	8.38	9.38	10.38	11.38	12.38	13.38	14.38	15.38	16.38	17.38	18.38	19.38	20.38	21.43
Friedberg, Siedlung	|	23.39	6.24	8.39	9.39	10.39	11.39	12.39	13.39	14.39	15.39	16.39	17.39	18.39	19.39	20.39	21.44
Schleusinger Straße	|	23.40	6.25	8.40	9.40	10.40	11.40	12.40	13.40	14.40	15.40	16.40	17.40	18.40	19.40	20.40	21.45
Döllberg/Klinikum	|	**23.41**	**6.26**	**8.41**	**9.41**	**10.41**	**11.41**	**12.41**	**13.41**	**14.41**	**15.41**	**16.41**	**17.41**	**18.41**	**19.41**	**20.41**	**21.46**
M.A.-Nexö-Str.	|	23.44	6.29	8.44	9.44	10.44	11.44	12.44	13.44	14.44	15.44	16.44	17.44	18.44	19.44	20.44	21.49
J.-Fucik-Str.	|	23.46	6.31	8.46	9.46	10.46	11.46	12.46	13.46	14.46	15.46	16.46	17.46	18.46	19.46	20.46	21.51
K.-Marx-Straße	|	**23.47**	**6.32**	**8.47**	**9.47**	**10.47**	**11.47**	**12.47**	**13.47**	**14.47**	**15.47**	**16.47**	**17.47**	**18.47**	**19.47**	**20.47**	**21.52**
K.-Marx-Str./Schelrod	|	23.48	6.33	8.48	9.48	10.48	11.48	12.48	13.48	14.48	15.48	16.48	17.48	18.48	19.48	20.48	21.53
Schwarzwasserweg	|	23.49	6.34	8.49	9.49	10.49	11.49	12.49	13.49	14.49	15.49	16.49	17.49	18.49	19.49	20.49	21.54
Oberland	|	23.51	6.36	8.51	9.51	10.51	11.51	12.51	13.51	14.51	15.51	16.51	17.51	18.51	19.51	20.51	21.56
Neues Rathaus	|	23.53	6.38	8.53	9.53	10.53	11.53	12.53	13.53	14.53	15.53	16.53	17.53	18.53	19.53	20.53	21.58
Zentrum	|	**23.54**	**6.39**	**8.54**	**9.54**	**10.54**	**11.54**	**12.54**	**13.54**	**14.54**	**15.54**	**16.54**	**17.54**	**18.54**	**19.54**	**20.54**	**21.59**
Fr.-König-Str.	\/	23.55	6.40	8.55	9.55	10.55	11.55	12.55	13.55	14.55	15.55	16.55	17.55	18.55	19.55	20.55	22.00
Busbahnhof Kommerstr.	an	23.58	6.43	8.58	9.58	10.58	11.58	12.58	13.58	14.58	15.58	16.58	17.58	18.58	19.58	20.58	22.03

BUS B/F Stadtzentrum - Suhl Nord - Zella-Mehlis

SNG mbH		Montag-Freitag											Samstag						
Fahrtnummer																			
Verkehrsbeschränkungen																			
Anmerkungen																			
Busbahnhof Kommerstr.	ab			5.55	18.10	18.40	19.10			21.05	22.05	23.05	6.05	7.05	8.05	9.05			12.05
Fr.-König-Str.	\/			5.57	18.12	18.42	19.12			21.07	22.07	23.07	6.07	7.07	8.07	9.07			12.07
Zentrum	an			**5.58**	**18.13**	**18.43**	**19.13**			**21.08**	**22.08**	**23.08**	**6.08**	**7.08**	**8.08**	**9.08**			**12.08**
Zentrum	ab	**5.20**	**5.40**	**6.00**	**18.15**	**18.45**	**19.15**	**19.45**	**20.15**	**21.10**	**22.10**	**23.10**	**6.10**	**7.10**	**8.10**	**9.10**	**10.10**	**11.10**	**12.10**
Neues Rathaus	|	5.21	5.41	6.01	18.16	18.46	19.16	19.46	20.16	21.11	22.11	23.11	6.11	7.11	8.11	9.11	10.11	11.11	12.11
Oberland	|	5.22	5.42	6.02	18.17	18.47	19.17	19.47	20.17	21.12	22.12	23.12	6.12	7.12	8.12	9.12	10.12	11.12	12.12
Ziegenbergweg	|	5.23	5.43	6.03	18.18	18.48	19.18	19.48	20.18	21.13	22.13	23.13	6.13	7.13	8.13	9.13	10.13	11.13	12.13
Kornbergstr.	|	5.25	5.45	6.05	18.20	18.50	19.20	19.50	20.20	21.15	22.15	23.15	6.15	7.15	8.15	9.15	10.15	11.15	12.15
Rennsteigstr.	|	5.26	5.46	6.06	18.21	18.51	19.21	19.51	20.21	21.16	22.16	23.16	6.16	7.16	8.16	9.16	10.16	11.16	12.16
Ringbergstr./Rennsteigstr.	|	5.27	5.47	6.07	18.22	18.52	19.22	19.52	20.22	21.17	22.17	23.17	6.17	7.17	8.17	9.17	10.17	11.17	12.17
Ringbergstr.	|	5.28	5.48	6.08	18.23	18.53	19.23	19.53	20.23	21.18	22.18	23.18	6.18	7.18	8.18	9.18	10.18	11.18	12.18
Finsterbergstr./Sportbund	|	**5.29**	**5.49**	**6.09**	**18.24**	**18.54**	**19.24**	**19.54**	**20.24**	**21.19**	**22.19**	**23.19**	**6.19**	**7.19**	**8.19**	**9.19**	**10.19**	**11.19**	**12.19**
Am Steinsfelder Wasser	|	5.30	5.50	6.10	18.25	18.55	19.25	19.55	20.25	21.20	22.20	23.20	6.20	7.20	8.20	9.20	10.20	11.20	12.20
Fröhlicher Mann	|	5.31	5.51	6.11	18.26	18.56	19.26	19.56	20.26	21.21	22.21	23.21	6.21	7.21	8.21	9.21	10.21	11.21	12.21
Am Königswasser	|	5.32	5.52	6.12	18.27	18.57	19.27	19.57	20.27	21.22	22.22	23.22	6.22	7.22	8.22	9.22	10.22	11.22	12.22
Industriestr.	|	5.33	5.53	6.13	18.28	18.58	19.28	19.58	20.28	21.23	22.23	23.23	6.23	7.23	8.23	9.23	10.23	11.23	12.23
Autohof	|	5.34	5.54	6.14	18.29	18.59	19.29	19.59	20.29	21.24	22.24	23.24	6.24	7.24	8.24	9.24	10.24	11.24	12.24
Gewerbegebiet Z.-Mehlis	|	5.34	5.54	6.14	18.29	18.59	19.29	19.59	20.29	21.24	22.24	23.24	6.24	7.24	8.24	9.24	10.24	11.24	12.24
Zella-Mehlis, Bahnhof	|	**5.36**	**5.56**	**6.16**	**18.31**	**19.01**	**19.31**	**20.01**	**20.31**	**21.26**	**22.26**	**23.26**	**6.26**	**7.26**	**8.26**	**9.26**	**10.26**	**11.26**	**12.26**
Zella, Bahnhofstr.	|	5.38	5.58	6.18	18.33	19.03	19.33	20.03	20.33	21.28	22.28	23.28	6.28	7.28	8.28	9.28	10.28	11.28	12.28
Zella, Kirche	|	5.40	6.00	6.20	18.35	19.05	19.35	20.05	20.35	21.30	22.30	23.30	6.30	7.30	8.30	9.30	10.30	11.30	12.30
Rathausplatz	|	5.41	6.01	6.21	18.36	19.06	19.36	20.06	20.36	21.31	22.31	23.31	6.31	7.31	8.31	9.31	10.31	11.31	12.31
Hauptstr.	\/	5.42	6.02	6.22	18.37	19.07	19.37	20.07	20.37	21.32	22.32	23.32	6.32	7.32	8.32	9.32	10.32	11.32	12.32
Mehlis, Markt	an	5.43	6.03	6.23	18.38	19.08	19.38	20.08	20.38	21.33	22.33	23.33	6.33	7.33	8.33	9.33	10.33	11.33	12.33

Fortsetzung

BUS B/F Stadtzentrum - Suhl Nord - Zella-Mehlis

SNG mbH		Samstag												Sonn- u. Feiertag					
Fahrtnummer																			
Verkehrsbeschränkungen																			
Anmerkungen																			
Busbahnhof Kommerstr.	ab	13.05	14.05	15.05	16.05	17.05	18.05	19.05	20.05	21.05	22.05	23.05	0.05	7.05	8.05	9.05	10.05	11.05	12.05
Fr.-König-Str.	\/	13.07	14.07	15.07	16.07	17.07	18.07	19.07	20.07	21.07	22.07	23.07	0.07	7.07	8.07	9.07	10.07	11.07	12.07
Zentrum	an	**13.08**	**14.08**	**15.08**	**16.08**	**17.08**	**18.08**	**19.08**	**20.08**	**21.08**	**22.08**	**23.08**	**0.08**	**7.08**	**8.08**	**9.08**	**10.08**	**11.08**	**12.08**
Zentrum	ab	**13.10**	**14.10**	**15.10**	**16.10**	**17.10**	**18.10**	**19.10**	**20.10**	**21.10**	**22.10**	**23.10**	**0.10**	**7.10**	**8.10**	**9.10**	**10.10**	**11.10**	**12.10**
Neues Rathaus	|	13.11	14.11	15.11	16.11	17.11	18.11	19.11	20.11	21.11	22.11	23.11	0.11	7.11	8.11	9.11	10.11	11.11	12.11
Oberland	|	13.12	14.12	15.12	16.12	17.12	18.12	19.12	20.12	21.12	22.12	23.12	0.12	7.12	8.12	9.12	10.12	11.12	12.12
Ziegenbergweg	|	13.13	14.13	15.13	16.13	17.13	18.13	19.13	20.13	21.13	22.13	23.13	0.13	7.13	8.13	9.13	10.13	11.13	12.13
Kornbergstr.	|	13.15	14.15	15.15	16.15	17.15	18.15	19.15	20.15	21.15	22.15	23.15	0.15	7.15	8.15	9.15	10.15	11.15	12.15
Rennsteigstr.	|	13.16	14.16	15.16	16.16	17.16	18.16	19.16	20.16	21.16	22.16	23.16	0.16	7.16	8.16	9.16	10.16	11.16	12.16
Ringbergstr./Rennsteigstr.	|	13.17	14.17	15.17	16.17	17.17	18.17	19.17	20.17	21.17	22.17	23.17	0.17	7.17	8.17	9.17	10.17	11.17	12.17
Ringbergstr.	|	13.18	14.18	15.18	16.18	17.18	18.18	19.18	20.18	21.18	22.18	23.18	0.18	7.18	8.18	9.18	10.18	11.18	12.18
Finsterbergstr./Sportbund	|	**13.19**	**14.19**	**15.19**	**16.19**	**17.19**	**18.19**	**19.19**	**20.19**	**21.19**	**22.19**	**23.19**	**0.19**	**7.19**	**8.19**	**9.19**	**10.19**	**11.19**	**12.19**
Am Steinsfelder Wasser	|	13.20	14.20	15.20	16.20	17.20	18.20	19.20	20.20	21.20	22.20	23.20	0.20	7.20	8.20	9.20	10.20	11.20	12.20
Fröhlicher Mann	|	13.21	14.21	15.21	16.21	17.21	18.21	19.21	20.21	21.21	22.21	23.21	0.21	7.21	8.21	9.21	10.21	11.21	12.21
Am Königswasser	|	13.22	14.22	15.22	16.22	17.22	18.22	19.22	20.22	21.22	22.22	23.22	0.22	7.22	8.22	9.22	10.22	11.22	12.22
Industriestr.	|	13.23	14.23	15.23	16.23	17.23	18.23	19.23	20.23	21.23	22.23	23.23	0.23	7.23	8.23	9.23	10.23	11.23	12.23
Autohof	|	13.24	14.24	15.24	16.24	17.24	18.24	19.24	20.24	21.24	22.24	23.24	0.24	7.24	8.24	9.24	10.24	11.24	12.24
Gewerbegebiet Z.-Mehlis	|	13.24	14.24	15.24	16.24	17.24	18.24	19.24	20.24	21.24	22.24	23.24	0.24	7.24	8.24	9.24	10.24	11.24	12.24
Zella-Mehlis, Bahnhof	|	**13.26**	**14.26**	**15.26**	**16.26**	**17.26**	**18.26**	**19.26**	**20.26**	**21.26**	**22.26**	**23.26**	**0.26**	**7.26**	**8.26**	**9.26**	**10.26**	**11.26**	**12.26**
Zella, Bahnhofstr.	|	13.28	14.28	15.28	16.28	17.28	18.28	19.28	20.28	21.28	22.28	23.28	0.28	7.28	8.28	9.28	10.28	11.28	12.28
Zella, Kirche	|	13.30	14.30	15.30	16.30	17.30	18.30	19.30	20.30	21.30	22.30	23.30	0.30	7.30	8.30	9.30	10.30	11.30	12.30
Rathausplatz	|	13.31	14.31	15.31	16.31	17.31	18.31	19.31	20.31	21.31	22.31	23.31	0.31	7.31	8.31	9.31	10.31	11.31	12.31
Hauptstr.	\/	13.32	14.32	15.32	16.32	17.32	18.32	19.32	20.32	21.32	22.32	23.32	0.32	7.32	8.32	9.32	10.32	11.32	12.32
Mehlis, Markt	an	13.33	14.33	15.33	16.33	17.33	18.33	19.33	20.33	21.33	22.33	23.33	0.33	7.33	8.33	9.33	10.33	11.33	12.33

Fortsetzung

BUS B/F Stadtzentrum - Suhl Nord - Zella-Mehlis

SNG mbH		Sonn- u. Feiertag									
Fahrtnummer											
Verkehrsbeschränkungen											
Anmerkungen											
Busbahnhof Kommerstr.	ab	13.05	14.05	15.05	16.05	17.05	18.05	19.05	20.05	21.05	22.05
Fr.-König-Str.	\/	13.07	14.07	15.07	16.07	17.07	18.07	19.07	20.07	21.07	22.07
Zentrum	an	**13.08**	**14.08**	**15.08**	**16.08**	**17.08**	**18.08**	**19.08**	**20.08**	**21.08**	**22.08**
Zentrum	ab	**13.10**	**14.10**	**15.10**	**16.10**	**17.10**	**18.10**	**19.10**	**20.10**	**21.10**	**22.10**
Neues Rathaus	|	13.11	14.11	15.11	16.11	17.11	18.11	19.11	20.11	21.11	22.11
Oberland	|	13.12	14.12	15.12	16.12	17.12	18.12	19.12	20.12	21.12	22.12
Ziegenbergweg	|	13.13	14.13	15.13	16.13	17.13	18.13	19.13	20.13	21.13	22.13
Kornbergstr.	|	13.15	14.15	15.15	16.15	17.15	18.15	19.15	20.15	21.15	22.15
Rennsteigstr.	|	13.16	14.16	15.16	16.16	17.16	18.16	19.16	20.16	21.16	22.16
Ringbergstr./Rennsteigstr.	|	13.17	14.17	15.17	16.17	17.17	18.17	19.17	20.17	21.17	22.17
Ringbergstr.	|	13.18	14.18	15.18	16.18	17.18	18.18	19.18	20.18	21.18	22.18
Finsterbergstr./Sportbund	|	**13.19**	**14.19**	**15.19**	**16.19**	**17.19**	**18.19**	**19.19**	**20.19**	**21.19**	**22.19**
Am Steinsfelder Wasser	|	13.20	14.20	15.20	16.20	17.20	18.20	19.20	20.20	21.20	22.20
Fröhlicher Mann	|	13.21	14.21	15.21	16.21	17.21	18.21	19.21	20.21	21.21	22.21
Am Königswasser	|	13.22	14.22	15.22	16.22	17.22	18.22	19.22	20.22	21.22	22.22
Industriestr.	|	13.23	14.23	15.23	16.23	17.23	18.23	19.23	20.23	21.23	22.23
Autohof	|	13.24	14.24	15.24	16.24	17.24	18.24	19.24	20.24	21.24	22.24
Gewerbegebiet Z.-Mehlis	|	13.24	14.24	15.24	16.24	17.24	18.24	19.24	20.24	21.24	22.24
Zella-Mehlis, Bahnhof	|	**13.26**	**14.26**	**15.26**	**16.26**	**17.26**	**18.26**	**19.26**	**20.26**	**21.26**	**22.26**
Zella, Bahnhofstr.	|	13.28	14.28	15.28	16.28	17.28	18.28	19.28	20.28	21.28	22.28
Zella, Kirche	|	13.30	14.30	15.30	16.30	17.30	18.30	19.30	20.30	21.30	22.30
Rathausplatz	|	13.31	14.31	15.31	16.31	17.31	18.31	19.31	20.31	21.31	22.31
Hauptstr.	\/	13.32	14.32	15.32	16.32	17.32	18.32	19.32	20.32	21.32	22.32
Mehlis, Markt	an	13.33	14.33	15.33	16.33	17.33	18.33	19.33	20.33	21.33	22.33

BUS B/F Zella-Mehlis - Suhl Nord - Stadtzentrum

SNG mbH		Montag-Freitag											Samstag						
Fahrtnummer																			
Verkehrsbeschränkungen																			
Anmerkungen													a						
Mehlis, Markt	ab	4.50	5.25	5.50	18.10	18.40	19.10	19.40	20.10	20.40	21.35	22.35		6.35	7.35	8.35	9.35	10.35	11.35
Talstraße/Mühlstraße	|	4.51	5.26	5.51	18.11	18.41	19.11	19.41	20.11	20.41	21.36	22.36		6.36	7.36	8.36	9.36	10.36	11.36
Hauptstraße	|	4.53	5.28	5.53	18.13	18.43	19.13	19.43	20.13	20.43	21.38	22.38		6.38	7.38	8.38	9.38	10.38	11.38
Rathausplatz	|	4.54	5.29	5.54	18.14	18.44	19.14	19.44	20.14	20.44	21.39	22.39		6.39	7.39	8.39	9.39	10.39	11.39
Lutherschule	|	4.54	5.29	5.54	18.14	18.44	19.14	19.44	20.14	20.44	21.39	22.39		6.39	7.39	8.39	9.39	10.39	11.39
Zella, Kirchstr.	|	4.55	5.30	5.55	18.15	18.45	19.15	19.45	20.15	20.45	21.40	22.40		6.40	7.40	8.40	9.40	10.40	11.40
Zella, Bahnhofstr.	|	**4.57**	**5.32**	**5.57**	**18.17**	**18.47**	**19.17**	**19.47**	**20.17**	**20.47**	**21.42**	**22.42**		**6.42**	**7.42**	**8.42**	**9.42**	**10.42**	**11.42**
Zella-Mehlis, Bahnhof	|	4.58	5.33	5.58	18.18	18.48	19.18	19.48	20.18	20.48	21.43	22.43		6.43	7.43	8.43	9.43	10.43	11.43
Gewerbegebiet Z.-Mehlis	|	5.00	5.35	6.00	18.20	18.50	19.20	19.50	20.20	20.50	21.45	22.45		6.45	7.45	8.46	9.46	10.46	11.46
Industriestr.	|	5.02	5.37	6.02	18.22	18.52	19.22	19.52	20.22	20.52	21.47	22.47		6.47	7.47	8.48	9.48	10.48	11.48
Am Königswasser	|	5.03	5.38	6.03	18.23	18.53	19.23	19.53	20.23	20.53	21.48	22.48		6.48	7.48	8.49	9.49	10.49	11.49
Fröhlicher Mann	|	5.04	5.39	6.04	18.24	18.54	19.24	19.54	20.24	20.54	21.49	22.49		6.49	7.49	8.50	9.50	10.50	11.50
Am Steinsfelder Wasser	|	5.05	5.40	6.05	18.25	18.55	19.25	19.55	20.25	20.55	21.50	22.50		6.50	7.50	8.51	9.51	10.51	11.51
Finsterbergstr./Sportbund	|	5.05	5.40	6.05	18.25	18.55	19.25	19.55	20.25	20.55	21.50	22.50	5.15	6.50	7.50	8.51	9.51	10.51	11.51
Ringbergstr.	|	5.06	5.41	6.06	18.26	18.56	19.26	19.56	20.26	20.56	21.51	22.51	5.16	6.51	7.51	8.52	9.52	10.52	11.52
Ringbergstr./Rennsteigstr.	|	5.07	5.42	6.07	18.27	18.57	19.27	19.57	20.27	20.57	21.52	22.52	5.17	6.52	7.52	8.53	9.53	10.53	11.53
Rennsteigstr.	|	5.08	5.43	6.08	18.28	18.58	19.28	19.58	20.28	20.58	21.53	22.53	5.18	6.53	7.53	8.54	9.54	10.54	11.54
Kornbergstr.	|	5.09	5.44	6.09	18.29	18.59	19.29	19.59	20.29	20.59	21.54	22.54	5.19	6.54	7.54	8.55	9.55	10.55	11.55
Ziegenbergweg	|	5.10	5.45	6.10	18.30	19.00	19.30	20.00	20.30	21.00	21.55	22.55	5.20	6.55	7.55	8.57	9.57	10.57	11.57
Oberland	|	5.11	5.46	6.11	18.31	19.01	19.31	20.01	20.31	21.01	21.56	22.56	5.21	6.56	7.56	8.58	9.58	10.58	11.58
Neues Rathaus	|	5.13	5.48	6.13	18.33	19.03	19.33	20.03	20.33	21.03	21.58	22.58	5.23	6.58	7.58	9.00	10.00	11.00	12.00
Fr.-König-Str.	|	|	|	|	|	|	19.35	20.05	|	21.05	|	5.25	|	|	|	|	|	|
Zentrum	|	**5.14**	**5.49**	**6.14**	**18.34**	**19.04**	**19.36**	**20.06**	**20.34**	**21.06**	**21.59**	**22.59**	**5.26**	**6.59**	**7.59**	**9.01**	**10.01**	**11.01**	**12.01**
Fr.-König-Str.	\/				18.35				20.35		22.00	23.00		7.00	8.00	9.02	10.02	11.02	12.02
Busbahnhof Kommerstr.	an				18.38				20.38		22.03	23.03		7.03	8.03	9.05	10.05	11.05	12.05

a verkehrt weiter als Linie A/G bis Friedberg

Fortsetzung

BUS B/F Zella-Mehlis - Suhl Nord - Stadtzentrum

SNG mbH		Samstag												Sonn- u. Feiertag					
Fahrtnummer																			
Verkehrsbeschränkungen																			
Anmerkungen														a					
Mehlis, Markt	ab	12.35	13.35	14.35	15.35	16.35	17.35	18.35	19.35	20.35	21.35	22.35	23.35		7.35	8.35	9.35	10.35	11.35
Talstraße/Mühlstraße	|	12.36	13.36	14.36	15.36	16.36	17.36	18.36	19.36	20.36	21.36	22.36	23.36		7.36	8.36	9.36	10.36	11.36
Hauptstraße	|	12.38	13.38	14.38	15.38	16.38	17.38	18.38	19.38	20.38	21.38	22.38	23.38		7.38	8.38	9.38	10.38	11.38
Rathausplatz	|	12.39	13.39	14.39	15.39	16.39	17.39	18.39	19.39	20.39	21.39	22.39	23.39		7.39	8.39	9.39	10.39	11.39
Lutherschule	|	12.39	13.39	14.39	15.39	16.39	17.39	18.39	19.39	20.39	21.39	22.39	23.39		7.39	8.39	9.39	10.39	11.39
Zella, Kirchstr.	|	12.40	13.40	14.40	15.40	16.40	17.40	18.40	19.40	20.40	21.40	22.40	23.40		7.40	8.40	9.40	10.40	11.40
Zella, Bahnhofstr.	|	**12.42**	**13.42**	**14.42**	**15.42**	**16.42**	**17.42**	**18.42**	**19.42**	**20.42**	**21.42**	**22.42**	**23.42**		**7.42**	**8.42**	**9.42**	**10.42**	**11.42**
Zella-Mehlis, Bahnhof	|	12.43	13.43	14.43	15.43	16.43	17.43	18.43	19.43	20.43	21.43	22.43	23.43		7.43	8.43	9.43	10.43	11.43
Gewerbegebiet Z.-Mehlis	|	12.46	13.46	14.46	15.46	16.46	17.45	18.45	19.45	20.45	21.45	22.45	23.45		7.45	8.45	9.45	10.45	11.45
Industriestr.	|	12.48	13.48	14.48	15.48	16.48	17.47	18.47	19.47	20.47	21.47	22.47	23.47		7.47	8.47	9.47	10.47	11.47
Am Königswasser	|	12.49	13.49	14.49	15.49	16.49	17.48	18.48	19.48	20.48	21.48	22.48	23.48		7.48	8.48	9.48	10.48	11.48
Fröhlicher Mann	|	12.50	13.50	14.50	15.50	16.50	17.49	18.49	19.49	20.49	21.49	22.49	23.49		7.49	8.49	9.49	10.49	11.49
Am Steinsfelder Wasser	|	12.51	13.51	14.51	15.51	16.51	17.50	18.50	19.50	20.50	21.50	22.50	23.50		7.50	8.50	9.50	10.50	11.50
Finsterbergstr./Sportbund	|	12.51	13.51	14.51	15.51	16.51	17.50	18.50	19.50	20.50	21.50	22.50	23.50	5.39	7.50	8.50	9.50	10.50	11.50
Ringbergstr.	|	12.52	13.52	14.52	15.52	16.52	17.51	18.51	19.51	20.51	21.51	22.51	23.51	5.40	7.51	8.51	9.51	10.51	11.51
Ringbergstr./Rennsteigstr.	|	12.53	13.53	14.53	15.53	16.53	17.52	18.52	19.52	20.52	21.52	22.52	23.52	5.41	7.52	8.52	9.52	10.52	11.52
Rennsteigstr.	|	12.54	13.54	14.54	15.54	16.54	17.53	18.53	19.53	20.53	21.53	22.53	23.53	5.42	7.53	8.53	9.53	10.53	11.53
Kornbergstr.	|	12.55	13.55	14.55	15.55	16.55	17.54	18.54	19.54	20.54	21.54	22.54	23.54	5.43	7.54	8.54	9.54	10.54	11.54
Ziegenbergweg	|	12.57	13.57	14.57	15.57	16.57	17.55	18.55	19.55	20.55	21.55	22.55	23.55	5.44	7.55	8.55	9.55	10.55	11.55
Oberland	|	12.58	13.58	14.58	15.58	16.58	17.56	18.56	19.56	20.56	21.56	22.56	23.56	5.45	7.56	8.56	9.56	10.56	11.56
Neues Rathaus	|	13.00	14.00	15.00	16.00	17.00	17.58	18.58	19.58	20.58	21.58	22.58	23.58	5.47	7.58	8.58	9.58	10.58	11.58
Fr.-König-Str.	|	|	|	|	|	|	|	|	|	|	|	|	|	5.49	|	|	|	|	|
Zentrum	|	**13.01**	**14.01**	**15.01**	**16.01**	**17.01**	**17.59**	**18.59**	**19.59**	**20.59**	**21.59**	**22.59**	**23.59**	**5.50**	**7.59**	**8.59**	**9.59**	**10.59**	**11.59**
Fr.-König-Str.	\/	13.02	14.02	15.02	16.02	17.02	18.00	19.00	20.00	21.00	22.00	23.00	0.00		8.00	9.00	10.00	11.00	12.00
Busbahnhof Kommerstr.	an	13.05	14.05	15.05	16.05	17.05	18.03	19.03	20.03	21.03	22.03	23.03	0.03		8.03	9.03	10.03	11.03	12.03

a verkehrt weiter als Linie A/G bis Friedberg

Fortsetzung

BUS B/F Zella-Mehlis - Suhl Nord - Stadtzentrum

SNG mbH		Sonn- u. Feiertag									
Fahrtnummer											
Verkehrsbeschränkungen											
Anmerkungen											
Mehlis, Markt	ab	12.35	13.35	14.35	15.35	16.35	17.35	18.35	19.35	20.35	21.35
Talstraße/Mühlstraße	|	12.36	13.36	14.36	15.36	16.36	17.36	18.36	19.36	20.36	21.36
Hauptstraße	|	12.38	13.38	14.38	15.38	16.38	17.38	18.38	19.38	20.38	21.38
Rathausplatz	|	12.39	13.39	14.39	15.39	16.39	17.39	18.39	19.39	20.39	21.39
Lutherschule	|	12.39	13.39	14.39	15.39	16.39	17.39	18.39	19.39	20.39	21.39
Zella, Kirchstr.	|	12.40	13.40	14.40	15.40	16.40	17.40	18.40	19.40	20.40	21.40
Zella, Bahnhofstr.	|	**12.42**	**13.42**	**14.42**	**15.42**	**16.42**	**17.42**	**18.42**	**19.42**	**20.42**	**21.42**
Zella-Mehlis, Bahnhof	|	12.43	13.43	14.43	15.43	16.43	17.43	18.43	19.43	20.43	21.43
Gewerbegebiet Z.-Mehlis	|	12.45	13.45	14.45	15.45	16.45	17.45	18.45	19.45	20.45	21.45
Industriestr.	|	12.47	13.47	14.47	15.47	16.47	17.47	18.47	19.47	20.47	21.47
Am Königswasser	|	12.48	13.48	14.48	15.48	16.48	17.48	18.48	19.48	20.48	21.48
Fröhlicher Mann	|	12.49	13.49	14.49	15.49	16.49	17.49	18.49	19.49	20.49	21.49
Am Steinsfelder Wasser	|	12.50	13.50	14.50	15.50	16.50	17.50	18.50	19.50	20.50	21.50
Finsterbergstr./Sportbund	|	12.50	13.50	14.50	15.50	16.50	17.50	18.50	19.50	20.50	21.50
Ringbergstr.	|	12.51	13.51	14.51	15.51	16.51	17.51	18.51	19.51	20.51	21.51
Ringbergstr./Rennsteigstr.	|	12.52	13.52	14.52	15.52	16.52	17.52	18.52	19.52	20.52	21.52
Rennsteigstr.	|	12.53	13.53	14.53	15.53	16.53	17.53	18.53	19.53	20.53	21.53
Kornbergstr.	|	12.54	13.54	14.54	15.54	16.54	17.54	18.54	19.54	20.54	21.54
Ziegenbergweg	|	12.55	13.55	14.55	15.55	16.55	17.55	18.55	19.55	20.55	21.55
Oberland	|	12.56	13.56	14.56	15.56	16.56	17.56	18.56	19.56	20.56	21.56
Neues Rathaus	|	12.58	13.58	14.58	15.58	16.58	17.58	18.58	19.58	20.58	21.58
Fr.-König-Str.	|	|	|	|	|	|	|	19.00	|	|	|
Zentrum	|	**12.59**	**13.59**	**14.59**	**15.59**	**16.59**	**17.59**	**19.01**	**19.59**	**20.59**	**21.59**
Fr.-König-Str.	\/	13.00	14.00	15.00	16.00	17.00	18.00		20.00	21.00	22.00
Busbahnhof Kommerstr.	an	13.03	14.03	15.03	16.03	17.03	18.03		20.03	21.03	22.03

BUS C12 Zentrum - Heinrichs - Lautenberg - Albrechts - Simson - (Wichtshausen)

SNG mbH		Montag-Freitag								Samstag									
Fahrtnummer																			
Verkehrsbeschränkungen																			
Anmerkungen																			
Busbahnhof Kommerstr.	ab	18.05	18.35			20.05	21.05	22.05			8.05	9.05		11.05	12.05		14.05	15.05	16.05
Zentrum	an	**18.08**	**18.38**			**20.08**	**21.08**	**22.08**			**8.08**	**9.08**		**11.08**	**12.08**		**14.08**	**15.08**	**16.08**
Zentrum	ab	**18.10**	**18.40**	**19.10**	**19.40**	**20.10**	**21.10**	**22.10**	**23.30**	**7.00**	**8.10**	**9.10**	**10.10**	**11.10**	**12.10**	**13.10**	**14.10**	**15.10**	**16.10**
Fr.-König-Str.	|	18.11	18.41	19.11	19.41	20.11	21.11	22.11	23.31	7.01	8.11	9.11	10.11	11.11	12.11	13.11	14.11	15.11	16.11
Würzburger Straße	|	18.13	18.43	19.13	19.43	20.13	21.13	22.13	23.33	7.03	8.13	9.13	10.13	11.13	12.13	13.13	14.13	15.13	16.13
L.-Frank-Str.	|	18.14	18.44	19.14	19.44	20.14	21.14	22.14	23.34	7.04	8.14	9.15	10.15	11.15	12.15	13.15	14.15	15.15	16.14
Aue 1	|	18.15	18.45	19.15	19.45	20.15	21.15	22.15	23.35	7.05	8.15	9.16	10.16	11.16	12.16	13.16	14.16	15.16	16.15
Heinrichs, Rathaus/VHS	|	**18.17**	**18.47**	**19.17**	**19.47**	**20.17**	**21.17**	**22.17**	**23.37**	**7.07**	**8.17**	**9.18**	**10.18**	**11.18**	**12.18**	**13.18**	**14.18**	**15.18**	**16.17**
R.-Wagner-Str.	|	18.19	18.49	19.19	19.49	20.19	21.19	22.19	23.39	7.09	8.19	9.20	10.20	11.20	12.20	13.20	14.20	15.20	16.19
Lautenberg	|	18.21	18.51	19.21	19.51	20.21	21.21	22.21	23.41	7.11	8.21	9.22	10.22	11.22	12.22	13.22	14.22	15.22	16.21
Linsenhof	|	18.22	18.52	19.22	19.52	20.22	21.22	22.22	23.42	7.12	8.22	9.23	10.23	11.23	12.23	13.23	14.23	15.23	16.22
Linsenhof, Löschteich	|	18.23	18.53	19.23	19.53	20.23	21.23	22.23	23.43	7.13	8.23	9.24	10.24	11.24	12.24	13.24	14.24	15.24	16.23
Linsenhof, Am Bock	|	18.24	18.54	19.24	19.54	20.24	21.24	22.24	23.44	7.14	8.24	9.25	10.25	11.25	12.25	13.25	14.25	15.25	16.24
Am Mittelrain	|	18.25	18.55	19.25	19.55	20.25	21.25	22.25	23.45	7.15	8.25	9.26	10.26	11.26	12.26	13.26	14.26	15.26	16.25
Goldbachstraße	|	18.25	18.55	19.25	19.55	20.25	21.25	22.25	23.45	7.15	8.25	9.27	10.27	11.27	12.27	13.27	14.27	15.27	16.25
Albrechts, Habicht	|	**18.27**	**18.57**	**19.27**	**19.57**	**20.27**	**21.27**	**22.27**	**23.47**	**7.17**	**8.27**	**9.29**	**10.29**	**11.29**	**12.29**	**13.29**	**14.29**	**15.29**	**16.27**
Mäbendorf, Kreuzung	|	18.29	18.59	19.29	19.59	20.29	21.29	22.29	23.49	7.19	8.29	9.32	10.32	11.32	12.32	13.32	14.32	15.32	16.29
Meininger Str.	|	18.30	|	19.30	|	20.30	21.30	22.30	|	7.20	|	9.33	10.33	|	12.33	13.33	|	15.33	16.30
Simson, Gewerbepark	|	18.31	|	19.31	|	20.31	21.31	22.31	|	7.21	|	9.34	10.34	|	12.34	13.34	|	15.34	16.31
Mäbendorf	|		19.01		20.01				23.51		8.31			11.34			14.34		
Dietzhausen	|		19.03		20.03				23.53		8.33			11.36			14.36		
Dietzhausen, Schaftal	|		19.04		20.04				23.54		8.34			11.38			14.38		
Wichtshausen	\/		**19.05**		**20.05**				**23.55**		**8.35**			**11.39**			**14.39**		
Wichtshausen, Bauwi	an		19.06		20.06				23.56		8.36			11.40			14.40		

Fortsetzung

BUS C12 **Zentrum** - Heinrichs - Lautenberg - Albrechts - Simson - (Wichtshausen)

SNG mbH		Samstag						Sonn- u. Feiertag										
Fahrtnummer																		
Verkehrsbeschränkungen																		
Anmerkungen																		
Busbahnhof Kommerstr.	ab	17.05	18.05	19.05		22.05		8.05	9.05	10.05	11.05	12.05	13.05	14.05	15.05	16.05	17.05	18.05
Zentrum	an	**17.08**	**18.08**	**19.08**		**22.08**		**8.08**	**9.08**	**10.08**	**11.08**	**12.08**	**13.08**	**14.08**	**15.08**	**16.08**	**17.08**	**18.08**
Zentrum	ab	**17.10**	**18.10**	**19.10**	**20.40**	**22.10**	**23.30**	**8.10**	**9.10**	**10.10**	**11.10**	**12.10**	**13.10**	**14.10**	**15.10**	**16.10**	**17.10**	**18.10**	**19.10**
Fr.-König-Str.	|	17.11	18.11	19.11	20.41	22.11	23.31	8.11	9.11	10.11	11.11	12.11	13.11	14.11	15.11	16.11	17.11	18.11	19.11
Würzburger Straße	|	17.13	18.13	19.13	20.43	22.13	23.33	8.13	9.13	10.13	11.13	12.13	13.13	14.13	15.13	16.13	17.13	18.13	19.13
L.-Frank-Str.	|	17.14	18.14	19.14	20.44	22.14	23.34	8.14	9.14	10.14	11.14	12.14	13.14	14.14	15.14	16.14	17.14	18.14	19.14
Aue 1	|	17.15	18.15	19.15	20.45	22.15	23.35	8.15	9.15	10.15	11.15	12.15	13.15	14.15	15.15	16.15	17.15	18.15	19.15
Heinrichs, Rathaus/VHS	|	**17.17**	**18.17**	**19.17**	**20.47**	**22.17**	**23.37**	**8.17**	**9.17**	**10.17**	**11.17**	**12.17**	**13.17**	**14.17**	**15.17**	**16.17**	**17.17**	**18.17**	**19.17**
R.-Wagner-Str.	|	17.19	18.19	19.19	20.49	22.19	23.39	8.19	9.19	10.19	11.19	12.19	13.19	14.19	15.19	16.19	17.19	18.19	19.19
Lautenberg	|	17.21	18.21	19.21	20.51	22.21	23.41	8.21	9.21	10.21	11.21	12.21	13.21	14.21	15.21	16.21	17.21	18.21	19.21
Linsenhof	|	17.22	18.22	19.22	20.52	22.22	23.42	8.22	9.22	10.22	11.22	12.22	13.22	14.22	15.22	16.22	17.22	18.22	19.22
Linsenhof, Löschteich	|	17.23	18.23	19.23	20.53	22.23	23.43	8.23	9.23	10.23	11.23	12.23	13.23	14.23	15.23	16.23	17.23	18.23	19.23
Linsenhof, Am Bock	|	17.24	18.24	19.24	20.54	22.24	23.44	8.24	9.24	10.24	11.24	12.24	13.24	14.24	15.24	16.24	17.24	18.24	19.24
Am Mittelrain	|	17.25	18.25	19.25	20.55	22.25	23.45	8.25	9.25	10.25	11.25	12.25	13.25	14.25	15.25	16.25	17.25	18.25	19.25
Goldbachstraße	|	17.25	18.25	19.25	20.55	22.25	23.45	8.25	9.25	10.25	11.25	12.25	13.25	14.25	15.25	16.25	17.25	18.25	19.25
Albrechts, Habicht	|	**17.27**	**18.27**	**19.27**	**20.57**	**22.27**	**23.47**	**8.27**	**9.27**	**10.27**	**11.27**	**12.27**	**13.27**	**14.27**	**15.27**	**16.27**	**17.27**	**18.27**	**19.27**
Mäbendorf, Kreuzung	|	17.29	18.29	19.29	20.59	22.29	23.49	8.29	9.29	10.29	11.29	12.29	13.29	14.29	15.29	16.29	17.29	18.29	19.29
Meininger Str.	|	17.30	|	19.30	21.00	22.30	|	8.30	9.30	10.30	|	12.30	13.30	|	15.30	16.30	17.30	|	19.30
Simson, Gewerbepark	|	17.31	|	19.31	21.01	22.31	|	8.31	9.31	10.31	|	12.31	13.31	|	15.31	16.31	17.31	|	19.31
Mäbendorf	|		18.31				23.51				11.31			14.31				18.31	
Dietzhausen	|		18.33				23.53				11.33			14.33				18.33	
Dietzhausen, Schaftal	|		18.34				23.54				11.34			14.34				18.34	
Wichtshausen	\/		**18.35**				**23.55**				**11.35**			**14.35**				**18.35**	
Wichtshausen, Bauwi	an		18.36				23.56				11.36			14.36				18.36	

Fortsetzung

BUS C12 **Zentrum** - Heinrichs - Lautenberg - Albrechts - Simson - (Wichtshausen)

SNG mbH		Sonn- u. Feiertag	
Fahrtnummer			
Verkehrsbeschränkungen			
Anmerkungen			
Busbahnhof Kommerstr.	ab		22.05
Zentrum	an		**22.08**
Zentrum	ab	**20.40**	**22.10**
Fr.-König-Str.	|	20.41	22.11
Würzburger Straße	|	20.43	22.13
L.-Frank-Str.	|	20.44	22.14
Aue 1	|	20.45	22.15
Heinrichs, Rathaus/VHS	|	**20.47**	**22.17**
R.-Wagner-Str.	|	20.49	22.19
Lautenberg	|	20.51	22.21
Linsenhof	|	20.52	22.22
Linsenhof, Löschteich	|	20.53	22.23
Linsenhof, Am Bock	|	20.54	22.24
Am Mittelrain	|	20.55	22.25
Goldbachstraße	|	20.55	22.25
Albrechts, Habicht	|	**20.57**	**22.27**
Mäbendorf, Kreuzung	|	20.59	22.29
Meininger Str.	|	21.00	|
Simson, Gewerbepark	|	21.01	|
Mäbendorf	|		22.31
Dietzhausen	|		22.33
Dietzhausen, Schaftal	|		22.34
Wichtshausen	\/		**22.35**
Wichtshausen, Bauwi	an		22.36

BUS C12 (Wichtshausen) - Simson - Albrechts - Lautenberg - Heinrichs - Zentrum

SNG mbH		Montag-Freitag								Samstag									
Fahrtnummer																			
Verkehrsbeschränkungen																			
Anmerkungen																			
Wichtshausen, Bauwi	ab	4.50			19.10						8.39			11.43			14.43		
Wichtshausen		**4.51**			**19.11**						**8.40**			**11.44**			**14.44**		
Dietzhausen, Schaftal		4.52			19.12						8.41			11.45			14.45		
Dietzhausen		4.53			19.13						8.43			11.47			14.47		
Mäbendorf		4.55			19.15						8.46			11.50			14.50		
Simson, Gewerbepark			5.15	18.35		19.35	20.35	21.35	22.35	7.25		9.35	10.35		12.35	13.35		15.35	16.35
Meininger Str.			5.16	18.36		19.36	20.36	21.36	22.36	7.26		9.36	10.36		12.36	13.36		15.36	16.36
Mäbendorf, Kreuzung		4.57	5.17	18.37	19.17	19.37	20.37	21.37	22.37	7.27	8.48	9.37	10.37	11.52	12.37	13.37	14.52	15.37	16.37
Albrechts, Habicht		**4.59**	**5.19**	**18.39**	**19.19**	**19.39**	**20.39**	**21.39**	**22.39**	**7.29**	**8.51**	**9.40**	**10.40**	**11.55**	**12.40**	**13.40**	**14.55**	**15.39**	**16.39**
Goldbachstraße		5.01	5.21	18.41	19.21	19.41	20.41	21.41	22.41	7.31	8.53	9.42	10.42	11.57	12.42	13.42	14.57	15.41	16.41
Am Mittelrain		5.02	5.22	18.42	19.22	19.42	20.42	21.42	22.42	7.32	8.54	9.43	10.43	11.58	12.43	13.43	14.58	15.42	16.42
Linsenhof, Am Bock		5.03	5.23	18.43	19.23	19.43	20.43	21.43	22.43	7.33	8.55	9.44	10.44	11.59	12.44	13.44	14.59	15.43	16.43
Linsenhof, Löschteich		5.04	5.24	18.44	19.24	19.44	20.44	21.44	22.44	7.34	8.56	9.45	10.45	12.00	12.45	13.45	15.00	15.44	16.44
Linsenhof		5.05	5.25	18.45	19.25	19.45	20.45	21.45	22.45	7.35	8.57	9.46	10.46	12.01	12.46	13.46	15.01	15.45	16.45
Lautenberg		5.06	5.26	18.46	19.26	19.46	20.46	21.46	22.46	7.36	8.58	9.47	10.47	12.02	12.47	13.47	15.02	15.46	16.46
R.-Wagner-Str.		5.07	5.27	18.47	19.27	19.47	20.47	21.47	22.47	7.37	8.59	9.48	10.48	12.03	12.48	13.48	15.03	15.47	16.47
Heinrichs, Rathaus/VHS		**5.09**	**5.29**	**18.49**	**19.29**	**19.49**	**20.49**	**21.49**	**22.49**	**7.39**	**9.01**	**9.50**	**10.50**	**12.05**	**12.50**	**13.50**	**15.05**	**15.49**	**16.49**
Aue 1		5.10	5.30	18.50	19.30	19.50	20.50	21.50	22.50	7.40	9.03	9.52	10.52	12.07	12.52	13.52	15.07	15.50	16.50
L.-Frank-Str.		5.11	5.31	18.51	19.31	19.51	20.51	21.51	22.51	7.41	9.04	9.53	10.53	12.08	12.53	13.53	15.08	15.51	16.51
Würzburger Straße		5.13	5.33	18.53	19.33	19.53	20.53	21.53	22.53	7.43	9.07	9.56	10.56	12.11	12.56	13.56	15.11	15.53	16.53
Fr.-König-Str.						19.56			22.56			9.59	10.59				15.14		
Zentrum		**5.20**	**5.36**	**18.56**	**19.36**	**19.57**	**20.56**	**21.56**	**22.57**	**7.46**	**9.10**	**10.00**	**11.00**	**12.14**	**12.59**	**13.59**	**15.15**	**15.56**	**16.56**
Fr.-König-Str.	V	5.21	5.37	18.57			20.57	21.57		7.47	9.11			12.15	13.00	14.00		15.57	16.57
Busbahnhof Kommerstr.	an	5.24	5.40	19.00			21.00	22.00		7.50	9.14			12.18	13.03	14.03		16.00	17.00

Fortsetzung

BUS C12 (Wichtshausen) - Simson - Albrechts - Lautenberg - Heinrichs - Zentrum

SNG mbH		Samstag					Sonn- u. Feiertag												
Fahrtnummer																			
Verkehrsbeschränkungen																			
Anmerkungen																			
Wichtshausen, Bauwi	ab		18.40							11.40			14.40				18.40		
Wichtshausen			**18.41**							**11.41**			**14.41**				**18.41**		
Dietzhausen, Schaftal			18.42							11.42			14.42				18.42		
Dietzhausen			18.43							11.43			14.43				18.43		
Mäbendorf			18.45							11.45			14.45				18.45		
Simson, Gewerbepark		17.35		19.35	21.05	22.35	8.35	9.35	10.35		12.35	13.35		15.35	16.35	17.35		19.35	21.05
Meininger Str.		17.36		19.36	21.06	22.36	8.36	9.36	10.36		12.36	13.36		15.36	16.36	17.36		19.36	21.06
Mäbendorf, Kreuzung		17.37	18.47	19.37	21.07	22.37	8.37	9.37	10.37	11.47	12.37	13.37	14.47	15.37	16.37	17.37	18.47	19.37	21.07
Albrechts, Habicht		**17.39**	**18.49**	**19.39**	**21.09**	**22.39**	**8.39**	**9.39**	**10.39**	**11.49**	**12.39**	**13.39**	**14.49**	**15.39**	**16.39**	**17.39**	**18.49**	**19.39**	**21.09**
Goldbachstraße		17.41	18.51	19.41	21.11	22.41	8.41	9.41	10.41	11.51	12.41	13.41	14.51	15.41	16.41	17.41	18.51	19.41	21.11
Am Mittelrain		17.42	18.52	19.42	21.12	22.42	8.42	9.42	10.42	11.52	12.42	13.42	14.52	15.42	16.42	17.42	18.52	19.42	21.12
Linsenhof, Am Bock		17.43	18.53	19.43	21.13	22.43	8.43	9.43	10.43	11.53	12.43	13.43	14.53	15.43	16.43	17.43	18.53	19.43	21.13
Linsenhof, Löschteich		17.44	18.54	19.44	21.14	22.44	8.44	9.44	10.44	11.54	12.44	13.44	14.54	15.44	16.44	17.44	18.54	19.44	21.14
Linsenhof		17.45	18.55	19.45	21.15	22.45	8.45	9.45	10.45	11.55	12.45	13.45	14.55	15.45	16.45	17.45	18.55	19.45	21.15
Lautenberg		17.46	18.56	19.46	21.16	22.46	8.46	9.46	10.46	11.56	12.46	13.46	14.56	15.46	16.46	17.46	18.56	19.46	21.16
R.-Wagner-Str.		17.47	18.57	19.47	21.17	22.47	8.47	9.47	10.47	11.57	12.47	13.47	14.57	15.47	16.47	17.47	18.57	19.47	21.17
Heinrichs, Rathaus/VHS		**17.49**	**18.59**	**19.49**	**21.19**	**22.49**	**8.49**	**9.49**	**10.49**	**11.59**	**12.49**	**13.49**	**14.59**	**15.49**	**16.49**	**17.49**	**18.59**	**19.49**	**21.19**
Aue 1		17.50	19.00	19.50	21.20	22.50	8.50	9.50	10.50	12.00	12.50	13.50	15.00	15.50	16.50	17.50	19.00	19.50	21.20
L.-Frank-Str.		17.51	19.01	19.51	21.21	22.51	8.51	9.51	10.51	12.01	12.51	13.51	15.01	15.51	16.51	17.51	19.01	19.51	21.21
Würzburger Straße		17.53	19.03	19.53	21.23	22.53	8.53	9.53	10.53	12.03	12.53	13.53	15.03	15.53	16.53	17.53	19.03	19.53	21.23
Fr.-König-Str.			19.06		21.26														21.26
Zentrum		**17.56**	**19.07**	**19.56**	**21.27**	**22.56**	**8.56**	**9.56**	**10.56**	**12.06**	**12.56**	**13.56**	**15.06**	**15.56**	**16.56**	**17.56**	**19.06**	**19.56**	**21.27**
Fr.-König-Str.	V	17.57		19.57		22.57	8.57	9.57	10.57	12.07	12.57	13.57	15.07	15.57	16.57	17.57		19.57	
Busbahnhof Kommerstr.	an	18.00		20.00		23.00	9.00	10.00	11.00	12.10	13.00	14.00	15.10	16.00	17.00	18.00		20.00	

Ski fahren, Fahrrad fahren & wandern
mit

Verlag
grünes herz®



Weitere Informationen und Produkte unter
www.gruenes-herz.de

Ilmenau und
Ostseebad Wustrow
Tel.: 03677 / 46628-0
info@gruenes-herz.de

Schülerverkehr Suhl
Fahrplan 2016|17

gültig ab 11.12.2016

Städtische Nahverkehrsgesellschaft mbH
Suhl/Zella-Mehlis (SNG)
Busbahnhof Kommerstraße
98527 Suhl

Telefon: 03681 39430
Fax: 03681 394339
E-Mail: info@sngonline.de
Web: www.sngonline.de

Hinweise:

Werte Fahrgäste, bitte beachten Sie, dass die Fahrten des Schülerverkehres nur an Schultagen durchgeführt werden!

Sehr geehrte Fahrgäste, Schüler und Eltern!

Auf den folgenden Seiten erhalten Sie ausführliche Informationen zu den in Suhl verkehrenden Schulbussen. Es handelt sich hierbei ausschließlich um Fahrten im Linienverkehr, die jedoch aufgrund ihrer Komplexität (Streckenführung zum Teil linienübergreifend) im normalen Fahrplanteil nicht vollständig darstellbar sind.

Bitte beachten Sie folgende Besonderheiten:

Die Schulbusse stehen bei freien Kapazitäten allen Fahrgästen zur Verfügung.

Im Interesse einer reibungslosen und sicheren Beförderung bitten wir alle Schüler nach Möglichkeit einen Sitzplatz in Anspruch zu nehmen bzw. sich einen sicheren Halt zu verschaffen.

Linie	Linienverlauf	Seite
S21	Goldlauter - Suhl Nord - Zentrum - Wolfsgrube	100
S30	Neundorf - Zentrum - J.-Fucik-Str.	101
S31	Friedberg - Wolfsgrube - Hainbergsiedlung - J-Fucik-Str.	102
S32	Friedberg - J.Fucik-Str. - Zentrum - Wolfsgrube - Busbahnhof	103
S33	J.-Fucik-Str. - Zentrum - Wolfsgrube - Busbahnhof	104
S40	Wichtshausen - Heinrichs - Aue - Zentrum - Lautenberg	105

BUS S21 Goldlauter - Suhl Nord - Zentrum - Wolfsgrube und zurück

SNG mbH		Montag-Freitag
Fahrtnummer		
Verkehrsbeschränkungen		S
Anmerkungen		
Lauter/Schmückestr.	ab	7.05
Lauter	|	7.06
Bocksberg	|	7.07
Goldlauter, Suhler Str.	|	7.08
Rosenau	|	7.09
Goldlauter, Brücke	|	7.10
Goldlauter, Schule	|	**7.11**
Heidersbach, Stockmar Platz	|	7.13
Waldbad	|	7.14
Heidersbach, Zellaer Str.	|	7.15
Heidersbach, JVA	|	7.16
Fröhlicher Mann,Zellaer Str.	|	7.17
Am Steinsfelder Wasser	|	7.19
Finsterbergstr./Sportbund	|	7.19
Ringbergstr.	|	**7.20**
Ringbergstr./Rennsteigstr.	|	7.21
Rennsteigstr.	|	7.22
Kornbergstr.	|	7.23
Ziegenbergweg	|	7.25
Oberland	|	7.26
Neues Rathaus	|	7.28
Zentrum	|	**7.29**
Fr.-König-Str.	|	7.30
Friedhof/Wolfsgrube	\/	7.33
Rimbachstr.	an	7.35

SNG mbH		Montag-Freitag
Fahrtnummer		
Verkehrsbeschränkungen		S
Anmerkungen		
Finsterbergstr./Sportbund	ab	13.30
Ringbergstr.	|	**13.31**
Ringbergstr./Rennsteigstr.	|	13.32
Rennsteigstr.	|	13.33
Kornbergstr.	|	13.34
Ziegenbergweg	|	13.36
Oberland	|	13.37
Neues Rathaus	|	13.39
Fr.-König-Str.	|	13.41
Zentrum	|	**13.45**
Neues Rathaus	|	13.46
Oberland	|	13.47
Schwarzwasserweg	|	13.48
Lauter/Schmückestr.	|	13.49
Lauter	|	13.50
Bocksberg	|	13.51
Goldlauter, Suhler Str.	|	13.52
Rosenau	|	13.53
Goldlauter, Brücke	|	13.54
Goldlauter, Schule	|	**13.55**
Heidersbach, Stockmar Platz	|	13.57
Waldbad	|	13.58
Heidersbach, Zellaer Str.	|	13.59
Heidersbach, JVA	|	14.00
Fröhlicher Mann,Zellaer Str.	|	14.01
Am Steinsfelder Wasser	|	14.03
Gr.Beerbergstr./Ringbergstr.	|	14.03
Große Beerbergstr.	|	14.04
Gr.Beerbergstr./Rennsteigstr.	|	14.05
Ziegenbergweg	|	14.06
Oberland	|	14.07
Neues Rathaus	|	14.09
Zentrum	|	**14.10**
Fr.-König-Str.	\/	14.11
Busbahnhof Kommerstr.	an	14.14

S nur an Schultagen

BUS S30 Neundorf - Zentrum - J.-Fucik-Str.

SNG mbH		Montag-Freitag
Fahrtnummer		
Verkehrsbeschränkungen		S
Anmerkungen		
Neundorf, Wendeplatz	ab	7.05
Neundorf, Bäckerei	|	7.06
Neundorf, Spritzenhaus	|	7.07
Neundorf, Hirsch	|	7.08
Busbahnhof Kommerstr.	|	**7.10**
Fr.-König-Str.	|	7.12
Zentrum	|	**7.13**
Neues Rathaus	|	7.14
Gothaer Str.	\/	7.15
J.-Fucik-Str.	an	7.17

S nur an Schultagen

BUS S31 Friedberg - Wolfsgrube - Hainbergsiedlung - J.-Fucik-Str.

SNG mbH		Montag-Freitag
Fahrtnummer		
Verkehrsbeschränkungen		**S**
Anmerkungen		
Friedberg Wendeplatz	ab	7.00
Neuer Friedberg	|	7.01
Hubertusstr.	|	7.02
Friedberg, Umspannwerk	|	7.03
Friedberg, Siedlung	|	7.04
Schleusinger Straße	|	7.06
Schleusinger Str./Döllberg	|	7.07
Hinterer Loh	|	7.08
Windeweg	|	7.09
Friedhof/Wolfsgrube	|	**7.11**
Rimbachstr.	|	7.13
Hainbergstr.	|	7.15
R.-Koch-Str.	|	7.16
Hufelandstr.	|	7.17
M.A.-Nexö-Str.	\/	7.20
J.-Fucik-Str.	an	7.22

S nur an Schultagen

BUS S32 Friedberg - J.-Fucikstr. - Zentrum - Wolfsgrube - Busbahnhof

SNG mbH		Montag-Freitag
Fahrtnummer		
Verkehrsbeschränkungen		**S**
Anmerkungen		
Friedberg Wendeplatz	ab	15.40
Neuer Friedberg	|	15.41
E.-Krempel-Str.	|	15.43
Sommerbergstr.	|	15.44
Mittelbergstr.	|	15.45
Sommerbergstr.	|	15.46
Schützenstr.	|	15.48
Verlagsgebäude	|	15.49
Friedberg, Umspannwerk	|	15.50
Friedberg, Siedlung	|	15.51
Schleusinger Straße	|	15.53
Döllberg/Klinikum	|	**15.55**
M.A.-Nexö-Str.	|	15.58
J.-Fucik-Str.	|	16.00
K.-Marx-Straße	|	**16.01**
K.-Marx-Str./Schelrod	|	16.02
Schwarzwasserweg	|	16.03
Oberland	|	16.05
Neues Rathaus	|	16.07
Zentrum	|	**16.08**
Fr.-König-Str.	|	16.09
Friedhof/Wolfsgrube	|	16.12
Rimbachstr.	\/	16.14
Busbahnhof Kommerstr.	an	16.22

S nur an Schultagen

BUS S33 J.-Fucik-Str. - Zentrum - Wolfsgrube - Busbahnhof

SNG mbH		Montag-Freitag
Fahrtnummer		
Verkehrsbeschränkungen		S
Anmerkungen		
Zentrum	ab	13.45
Fr.-König-Str.	|	13.46
Busbahnhof Kommerstr.	|	13.50
Windeweg	|	13.53
Döllberg/Klinikum	|	13.56
M.A.-Nexö-Str.	|	13.59
J.-Fucik-Str.	|	**14.01**
K.-Marx-Straße	|	14.02
K.-Marx-Str./Schelrod	|	14.03
Gothaer Str.	|	14.04
Neues Rathaus	|	14.06
Zentrum	|	**14.07**
Fr.-König-Str.	|	14.08
Friedhof/Wolfsgrube	|	14.11
Rimbachstr.	\/	14.13
Busbahnhof Kommerstr.	an	14.21

S nur an Schultagen

BUS S40 Wichthausen - Heinrichs - Aue - Zentrum - Lautenberg

SNG mbH		Montag-Freitag		
Fahrtnummer				
Verkehrsbeschränkungen		S	S	S
Anmerkungen				
Wichtshausen, Bauwi	ab	7.02		
Wichtshausen	|	**7.03**		
Dietzhausen, Schaftal	|	7.04		
Dietzhausen	|	7.06		
Mäbendorf	|	7.09		
Meininger Str.	|	7.11		
Simson, Gewerbepark	|	7.12		
Heinrichs, Rathaus/VHS	|	**7.15**		**16.00**
Aue 1	|	7.17		16.02
L.-Frank-Str.	|	7.18		16.03
Auhammerweg	|	|	14.05	|
Würzburger Straße	|	7.21	|	16.06
Zentrum	|	**7.24**	**14.11**	**16.09**
Fr.-König-Str.	|	7.25		
W.-Seelenbinder-Str.	\/	7.27		
Lautenberg	an	7.30		

S nur an Schultagen

Regionalverkehr weitere Verkehrsunternehmen
Fahrplan 2016|17

gültig ab 11.12.2016

WerraBus

Wir sind transdev

Service-Telefon: 01805 1475963*
Fax: 03685 4049-559
* (Festnetz 14 ct/min oder Mobilfunk max. 42 ct/min)

WerraBus-Kundenservice
Bahnhofstr. 10a
98646 Hildburghausen
E-Mail: info@werrabus.de
Web: www.werrabus.de

IOV Omnibusverkehr GmbH Ilmenau (IOV)
Unterpörlitzer Str. 15b
98693 Ilmenau
Telefon: 03677 8889-0
Fax: 03677 8889-88
E-Mail: info@iov-ilmenau.de
Web: www.iov-ilmenau.de

MBB MEININGER BUSBETRIEBS GMBH
Ein Unternehmen der Kreiswerke Gruppe

MBB Meininger Busbetriebs GmbH
Am Still 2
98617 Sülzfeld
Telefon: 03693 84540
Fax: 03693 845417
E-Mail: info@mbb-mgn.de
Web: www.mbb-mgn.de

Touristischer Hinweis:
Linien die zum oder über den Rennsteig führen sind im Linienband der Fahrplantabelle mit dem Rennsteigstein gekennzeichnet.

Linie	Linienverlauf	Seite
200	Hildburghausen - Suhl (WerraBus)	108
300	Ilmenau - Suhl | Auszug (IOV)	112
400	Meiningen - Zella-Mehlis - Suhl - Rohr - Meiningen (MBB)	114
422	Suhl - Oberhof (MBB)	122
440	Suhl - Schmalkalden - Bad Salzungen (MBB)	124

BUS 200 Hildburghausen - Schleusingen - Suhl

WerraBus
Wir sind transdev

WerraBus		Montag-Freitag															
Fahrtnummer		1	3	5	7	9	11	13	15	17	19	21	23	25	27	29	31
Verkehrsbeschränkungen																	
Anmerkungen																	
Hildburghausen, Busbahnhof	ab	**5.35**	**6.10**	**7.35**	**8.35**	**9.35**	**10.35**	**11.35**	**12.35**	**13.35**	**14.35**	**15.35**	**16.35**	**17.35**	**18.35**	**19.35**	**20.35**
Hildburghausen, Schlossparkpassage		5.37	6.12	7.37	8.37	9.37	10.37	11.37	12.37	13.37	14.37	15.37	16.37	17.37	18.37	19.37	20.37
Hildburghausen, Poliklinik		5.40	6.15	7.40	8.40	9.40	10.40	11.40	12.40	13.40	14.40	15.40	16.40	17.40	18.40	19.40	20.40
Gerhardtsgereuth		5.49	6.24	7.49	8.49	9.49	10.49	11.49	12.49	13.49	14.49	15.49	16.49	17.49	18.49	19.49	20.49
Abzweig Gottfriedsberg		5.52	6.27	7.52	8.52	9.52	10.52	11.52	12.52	13.52	14.52	15.52	16.52	17.52	18.52	19.52	20.52
Schleusingen, Hildburghäuser Str.		5.56	6.31	7.56	8.56	9.56	10.56	11.56	12.56	13.56	14.56	15.56	16.56	17.56	18.56	19.56	20.56
Schleusingen, ZH	V	6.00	6.35	8.00	9.00	10.00	11.00	12.00	13.00	14.00	15.00	16.00	17.00	18.00	19.00	20.00	21.00
BUS nach Waldau - Masserberg Linie 203	ab				*9.07*	*10.37*	*11.37*	*S12.37*	*13.30*		*15.37*		*17.27*		*19.07*		
BUS von Waldau - Masserberg Linie 203	an		*6.18*												*18.48*		
Schleusingen, EKZ			6.37	8.02	9.02	10.02	11.02	12.02	13.02	14.02	15.02	16.02	17.02	18.02	19.02	20.02	
Abzweig St. Kilian		6.04	6.39	8.04	9.04	10.04	11.04	12.04	13.04	14.04	15.04	16.04	17.04	18.04	19.04	20.04	21.04
Erlau, Sportplatz		6.05	6.40	8.05	9.05	10.05	11.05	12.05	13.05	14.05	15.05	16.05	17.05	18.05	19.05	20.05	21.05
Erlau, Feuerwehr		6.06	6.41	8.06	9.06	10.06	11.06	12.06	13.06	14.06	15.06	16.06	17.06	18.06	19.06	20.06	21.06
Hirschbach		6.10	6.45	8.10	9.10	10.10	11.10	12.10	13.10	14.10	15.10	16.10	17.10	18.10	19.10	20.10	21.10
Suhl, Friedberg, Umspannwerk		6.14	6.49	8.14	9.14	10.14	11.14	12.14	13.14	14.14	15.14	16.14	17.14	18.14	19.14	20.14	21.14
Suhl, Schleusinger Str./Döllberg	V	6.17	6.52	8.17	9.17	10.17	11.17	12.17	13.17	14.17	15.17	16.17	17.17	18.17	19.17	20.17	21.17
Suhl, Busbahnhof	an	**6.20**	**6.55**	**8.20**	**9.20**	**10.20**	**11.20**	**12.20**	**13.20**	**14.20**	**15.20**	**16.20**	**17.20**	**18.20**	**19.20**	**20.20**	**21.20**
Zug nach Erfurt Linie 570	ab	*6.33*	*7.31*	*8.38*	*9.31*		*11.31*		*13.31*	*14.38*	*15.31*	*16.38*	*17.31*		*19.31*		*21.33*

S nur an Schultagen
Am 24.12. und 31.12. verkehren alle Linien wie am Samstag bis 14 Uhr.
Tarifinformation: Zwischen den Haltestellen Suhl, Busbahnhof und Schleusingen, ZH gilt das RennsteigTicket (www.rennsteig-ticket.de)

BUS 200 Hildburghausen - Schleusingen - Suhl

WerraBus
Wir sind transdev

WerraBus		Samstag								Sonn- u. Feiertag					
Fahrtnummer		33	35	37	39	41	43	45	47	49	51	53	55	57	59
Verkehrsbeschränkungen															
Anmerkungen															
Hildburghausen, Busbahnhof	ab	**7.35**	**8.35**	**10.35**	**12.35**	**14.35**	**16.35**	**18.35**	**20.35**	**8.35**	**10.35**	**12.35**	**14.35**	**16.35**	**18.35**
Hildburghausen, Schlossparkpassage		7.37	8.37	10.37	12.37	14.37	16.37	18.37	20.37	8.37	10.37	12.37	14.37	16.37	18.37
Hildburghausen, Poliklinik		7.40	8.40	10.40	12.40	14.40	16.40	18.40	20.40	8.40	10.40	12.40	14.40	16.40	18.40
Gerhardtsgereuth		7.49	8.49	10.49	12.49	14.49	16.49	18.49	20.49	8.49	10.49	12.49	14.49	16.49	18.49
Abzweig Gottfriedsberg		7.52	8.52	10.52	12.52	14.52	16.52	18.52	20.52	8.52	10.52	12.52	14.52	16.52	18.52
Schleusingen, Hildburghäuser Str.		7.56	8.56	10.56	12.56	14.56	16.56	18.56	20.56	8.56	10.56	12.56	14.56	16.56	18.56
Schleusingen, ZH	V	8.00	9.00	11.00	13.00	15.00	17.00	19.00	21.00	9.00	11.00	13.00	15.00	17.00	19.00
BUS nach Waldau - Masserberg Linie 203	ab		*9.07*	*11.07*	*13.07*	*15.07*	*17.07*	*19.07*		*9.07*	*11.07*	*13.07*	*15.07*	*17.07*	*19.07*
BUS von Waldau - Masserberg Linie 203	an		*8.48*	*10.48*	*12.48*	*14.48*	*16.48*	*18.48*		*8.48*	*10.48*	*12.48*	*14.48*	*16.48*	*18.48*
Schleusingen, EKZ		8.02	9.02	11.02	13.02	15.02	17.02	19.02							
Abzweig St. Kilian		8.04	9.04	11.04	13.04	15.04	17.04	19.04	21.04	9.04	11.04	13.04	15.04	17.04	19.04
Erlau, Sportplatz		8.05	9.05	11.05	13.05	15.05	17.05	19.05	21.05	9.05	11.05	13.05	15.05	17.05	19.05
Erlau, Feuerwehr		8.06	9.06	11.06	13.06	15.06	17.06	19.06	21.06	9.06	11.06	13.06	15.06	17.06	19.06
Hirschbach		8.10	9.10	11.10	13.10	15.10	17.10	19.10	21.10	9.10	11.10	13.10	15.10	17.10	19.10
Suhl, Friedberg, Umspannwerk		8.14	9.14	11.14	13.14	15.14	17.14	19.14	21.14	9.14	11.14	13.14	15.14	17.14	19.14
Suhl, Schleusinger Str./Döllberg	V	8.17	9.17	11.17	13.17	15.17	17.17	19.17	21.17	9.17	11.17	13.17	15.17	17.17	19.17
Suhl, Busbahnhof	an	**8.20**	**9.20**	**11.20**	**13.20**	**15.20**	**17.20**	**19.20**	**21.20**	**9.20**	**11.20**	**13.20**	**15.20**	**17.20**	**19.20**
Zug nach Erfurt Linie 570	ab		*9.31*	*11.31*	*13.31*	*15.31*	*17.31*	*19.31*	*21.33*	*9.31*	*11.31*	*13.31*	*15.31*	*17.31*	*19.31*

Am 24.12. und 31.12. verkehren alle Linien wie am Samstag bis 14 Uhr.
Tarifinformation: Zwischen den Haltestellen Suhl, Busbahnhof und Schleusingen, ZH gilt das RennsteigTicket (www.rennsteig-ticket.de)

BUS 200 Suhl - Schleusingen - Hildburghausen

WerraBus
Wir sind transdev

WerraBus		Montag-Freitag															
Fahrtnummer		2	4	6	8	10	12	14	16	18	20	22	24	26	28	30	32
Verkehrsbeschränkungen																	
Anmerkungen																	
Zug von Erfurt Linie 570	an	*4.55*	*5.49*	*7.15*	*8.24*		*10.24*		*12.24*		*14.24*	*15.13*	*16.24*	*17.13*	*18.24*	*19.19*	*20.24*
Suhl, Busbahnhof	ab	**5.25**	**6.35**	**7.35**	**8.35**	**9.35**	**10.35**	**11.35**	**12.35**	**13.35**	**14.35**	**15.35**	**16.35**	**17.35**	**18.35**	**19.35**	**20.35**
Suhl, Schleusinger Str./Döllberg	|	5.28	6.38	7.38	8.38	9.38	10.38	11.38	12.38	13.38	14.38	15.38	16.38	17.38	18.38	19.38	20.38
Suhl, Friedberg, Umspannwerk	|	5.31	6.41	7.41	8.41	9.41	10.41	11.41	12.41	13.41	14.41	15.41	16.41	17.41	18.41	19.41	20.41
Hirschbach	|	5.35	6.45	7.45	8.45	9.45	10.45	11.45	12.45	13.45	14.45	15.45	16.45	17.45	18.45	19.45	20.45
Erlau, Feuerwehr	|	5.38	6.48	7.48	8.48	9.48	10.48	11.48	12.48	13.48	14.48	15.48	16.48	17.48	18.48	19.48	20.48
Erlau, Sportplatz	|	5.39	6.49	7.49	8.49	9.49	10.49	11.49	12.49	13.49	14.49	15.49	16.49	17.49	18.49	19.49	20.49
Abzweig St. Kilian	|	5.41	6.51	7.51	8.51	9.51	10.51	11.51	12.51	13.51	14.51	15.51	16.51	17.51	18.51	19.51	20.51
Schleusingen, EKZ	|	◖5.43	◖6.53	7.53	8.53	9.53	10.53	11.53	12.53	13.53	14.53	15.53	16.53	17.53	18.53	19.53	|
Schleusingen, ZH	V	5.45	6.55	7.55	8.55	9.55	10.55	11.55	12.55	13.55	14.55	15.55	16.55	17.55	18.55	19.55	20.55
BUS nach Waldau - Masserberg Linie 203	ab		*7.37*		*9.07*	*10.37*	*11.37*	*S12.37*	*13.30*		*15.37*		*17.27*		*19.07*		
BUS von Waldau - Masserberg Linie 203	an			*7.23*		*9.20*	*10.20*			*13.20*		*15.20*			*18.48*		
Schleusingen, Hildburghäuser Str.	|	5.46	6.56	7.56	8.56	9.56	10.56	11.56	12.56	13.56	14.56	15.56	16.56	17.56	18.56	19.56	20.56
Abzweig Gottfriedsberg	|	5.50	7.00	8.00	9.00	10.00	11.00	12.00	13.00	14.00	15.00	16.00	17.00	18.00	19.00	20.00	21.00
Gerhardtsgereuth	|	5.55	7.05	8.05	9.05	10.05	11.05	12.05	13.05	14.05	15.05	16.05	17.05	18.05	19.05	20.05	21.05
Hildburghausen, Poliklinik	V	6.03	7.13	8.13	9.13	10.13	11.13	12.13	13.13	14.13	15.13	16.13	17.13	18.13	19.13	20.13	21.13
Hildburghausen, Busbahnhof	an	**6.05**	**7.15**	**8.15**	**9.15**	**10.15**	**11.15**	**12.15**	**13.15**	**14.15**	**15.15**	**16.15**	**17.15**	**18.15**	**19.15**	**20.15**	**21.15**

S nur an Schultagen
◖ Halt nur zum Ausstieg
Am 24.12. und 31.12. verkehren alle Linien wie am Samstag bis 14 Uhr.
Tarifinformation: Zwischen den Haltestellen Suhl, Busbahnhof und Schleusingen, ZH gilt das RennsteigTicket (www.rennsteig-ticket.de)

BUS 200 Suhl - Schleusingen - Hildburghausen

WerraBus
Wir sind transdev

WerraBus		Samstag							Sonn- u. Feiertag						
Fahrtnummer		34	36	38	40	42	44	46	48	50	52	54	56	58	60
Verkehrsbeschränkungen															
Anmerkungen															
Zug von Erfurt Linie 570	an	*8.24*	*10.24*	*12.24*	*14.24*	*16.24*	*18.24*	*20.24*	*8.24*	*10.24*	*12.24*	*14.24*	*16.24*	*18.24*	*20.24*
Suhl, Busbahnhof	ab	**8.35**	**10.35**	**12.35**	**14.35**	**16.35**	**18.35**	**20.35**	**8.35**	**10.35**	**12.35**	**14.35**	**16.35**	**18.35**	**20.35**
Suhl, Schleusinger Str./Döllberg	|	8.38	10.38	12.38	14.38	16.38	18.38	20.38	8.38	10.38	12.38	14.38	16.38	18.38	20.38
Suhl, Friedberg, Umspannwerk	|	8.41	10.41	12.41	14.41	16.41	18.41	20.41	8.41	10.41	12.41	14.41	16.41	18.41	20.41
Hirschbach	|	8.45	10.45	12.45	14.45	16.45	18.45	20.45	8.45	10.45	12.45	14.45	16.45	18.45	20.45
Erlau, Feuerwehr	|	8.48	10.48	12.48	14.48	16.48	18.48	20.48	8.48	10.48	12.48	14.48	16.48	18.48	20.48
Erlau, Sportplatz	|	8.49	10.49	12.49	14.49	16.49	18.49	20.49	8.49	10.49	12.49	14.49	16.49	18.49	20.49
Abzweig St. Kilian	|	8.51	10.51	12.51	14.51	16.51	18.51	20.51	8.51	10.51	12.51	14.51	16.51	18.51	20.51
Schleusingen, EKZ	|	8.53	10.53	12.53	14.53	16.53	18.53	|	|	|	|	|	|	|	|
Schleusingen, ZH	V	8.55	10.55	12.55	14.55	16.55	18.55	20.55	8.55	10.55	12.55	14.55	16.55	18.55	20.55
BUS nach Waldau - Masserberg Linie 203	ab	*9.07*	*11.07*	*13.07*	*15.07*	*17.07*	*19.07*		*9.07*	*11.07*	*13.07*	*15.07*	*17.07*	*19.07*	
BUS von Waldau - Masserberg Linie 203	an	*8.48*	*10.48*	*12.48*	*14.48*	*16.48*	*18.48*		*8.48*	*10.48*	*12.48*	*14.48*	*16.48*	*18.48*	
Schleusingen, Hildburghäuser Str.	|	8.56	10.56	12.56	14.56	16.56	18.56	20.56	8.56	10.56	12.56	14.56	16.56	18.56	20.56
Abzweig Gottfriedsberg	|	9.00	11.00	13.00	15.00	17.00	19.00	21.00	9.00	11.00	13.00	15.00	17.00	19.00	21.00
Gerhardtsgereuth	|	9.05	11.05	13.05	15.05	17.05	19.05	21.05	9.05	11.05	13.05	15.05	17.05	19.05	21.05
Hildburghausen, Poliklinik	V	9.13	11.13	13.13	15.13	17.13	19.13	21.13	9.13	11.13	13.13	15.13	17.13	19.13	21.13
Hildburghausen, Busbahnhof	an	**9.15**	**11.15**	**13.15**	**15.15**	**17.15**	**19.15**	**21.15**	**9.15**	**11.15**	**13.15**	**15.15**	**17.15**	**19.15**	**21.15**

Am 24.12. und 31.12. verkehren alle Linien wie am Samstag bis 14 Uhr.
Tarifinformation: Zwischen den Haltestellen Suhl, Busbahnhof und Schleusingen, ZH gilt das RennsteigTicket (www.rennsteig-ticket.de)

BUS 300 Auszug Ilmenau - Schmiedefeld - Suhl

IOV		Montag-Freitag									Samstag, Sonn- u. Feiertag					
Fahrtnummer		01	07	17	23	63	65	37	51	69	17	23	63	37	51	69
Verkehrsbeschränkungen																
Anmerkungen																
Ilmenau, Busbahnhof	ab	**5.05**	**6.45**	**8.45**	**10.45**	**12.45**	**13.45**	**14.45**	**16.45**	**18.45**	**8.45**	**10.45**	**12.45**	**14.45**	**16.45**	**18.45**
Ilmenau, Wetzlarer Platz	|	5.07	6.47	8.47	10.47	12.47	13.47	14.47	16.47	18.47	8.47	10.47	12.47	14.47	16.47	18.47
Ilmenau, Homburger Platz	|	5.09	6.49	8.49	10.49	12.49	13.49	14.49	16.49	18.49	8.49	10.49	12.49	14.49	16.49	18.49
Ilmenau, Festhalle	|	5.10	6.50	8.50	10.50	12.50	13.50	14.50	16.50	18.50	8.50	10.50	12.50	14.50	16.50	18.50
Ilmenau, Hammergrund	|	5.11	6.51	8.51	10.51	12.51	13.51	14.51	16.51	18.51	8.51	10.51	12.51	14.51	16.51	18.51
Manebach, Schleusinger Straße	|	5.14	6.54	8.54	10.54	12.54	13.54	14.54	16.54	18.54	8.54	10.54	12.54	14.54	16.54	18.54
Manebach, Sportplatz	|	5.16	6.56	8.56	10.56	12.56	13.56	14.56	16.56	18.56	8.56	10.56	12.56	14.56	16.56	18.56
Manebach, Moosbach	|	5.18	6.58	8.58	10.58	12.58	13.58	14.58	16.58	18.58	8.58	10.58	12.58	14.58	16.58	18.58
Stützerbach, Meyersgrund	|	5.20	7.00	9.00	11.00	13.00	14.00	15.00	17.00	19.00	9.00	11.00	13.00	15.00	17.00	19.00
Stützerbach, Erholung	|	5.22	7.02	9.02	11.02	13.02	14.02	15.02	17.02	19.02	9.02	11.02	13.02	15.02	17.02	19.02
Stützerbach, Eintracht	|	5.24	7.04	9.04	11.04	13.04	14.04	15.04	17.04	19.04	9.04	11.04	13.04	15.04	17.04	19.04
Stützerbach, Präzeptorsgrund	|	5.26	7.06	9.06	11.06	13.06	14.06	15.06	17.06	19.06	9.06	11.06	13.06	15.06	17.06	19.06
Kreuzung Rennsteig	|	5.30	7.10	9.10	11.10	13.10	14.10	15.10	17.10	19.10	9.10	11.10	13.10	15.10	17.10	19.10
Schmiedefeld, Thüringer Wald	|	5.33	7.13	9.13	11.13	13.13	14.13	15.13	17.13	19.13	9.13	11.13	13.13	15.13	17.13	19.13
Schmiedefeld, Kino	|	5.35	7.15	9.15	11.15	13.15	14.15	15.15	17.15	19.15	9.15	11.15	13.15	15.15	17.15	19.15
Schmiedefeld, Suhler Straße	|	5.37	7.17	9.17	11.17	13.17	14.17	15.17	17.17	19.17	9.17	11.17	13.17	15.17	17.17	19.17
Schmiedefeld, Schwarzer Crux	|	5.38	7.18	9.18	11.18	13.18	14.18	15.18	17.18	19.18	9.18	11.18	13.18	15.18	17.18	19.18
Wegscheide	|	5.42	7.22	9.22	11.22	13.22	14.22	15.22	17.22	19.22	9.22	11.22	13.22	15.22	17.22	19.22
Suhl, Ringberg	|	5.45	7.25	9.25	11.25	13.25	14.25	15.25	17.25	19.25	9.25	11.25	13.25	15.25	17.25	19.25
Suhl, M.-A.-Nexö-Straße	|	◖5.52	◖7.32	◖9.32	◖11.32	◖13.32	◖14.32	◖15.32	◖17.32	◖19.32	◖9.32	◖11.32	◖13.32	◖15.32	◖17.32	◖19.32
Suhl, Döllberg/Klinikum	|	◖5.55	◖7.35	◖9.35	◖11.35	◖13.35	◖14.35	◖15.35	◖17.35	◖19.35	◖9.35	◖11.35	◖13.35	◖15.35	◖17.35	◖19.35
Suhl, Windeweg	\/	◖5.57	◖7.37	◖9.37	◖11.37	◖13.37	◖14.37	◖15.37	◖17.37	◖19.37	◖9.37	◖11.37	◖13.37	◖15.37	◖17.37	◖19.37
Suhl, Busbahnhof	an	**6.00**	**7.40**	**9.40**	**11.40**	**13.40**	**14.40**	**15.40**	**17.40**	**19.40**	**9.40**	**11.40**	**13.40**	**15.40**	**17.40**	**19.40**

◖ Halt nur zum Ausstieg
Heiligabend und Silvester Verkehr wie an Samstagen
die Haltestelle Vesser, Ort kann im Winter witterungsbedingt nicht angefahren werden
Tarifinformation: Auf dieser Linie gilt das RennsteigTicket (www.rennsteig-ticket.de)

BUS 300 Auszug Suhl - Schmiedefeld - Ilmenau

IOV		Montag-Freitag										Samstag, Sonn- u. Feiertag					
Fahrtnummer		08	12	22	24	30	60	44	62	54	66	24	30	60	62	54	66
Verkehrsbeschränkungen																	
Anmerkungen																	
Suhl, Busbahnhof	ab	**6.05**	**6.30**	**8.10**	**10.10**	**12.10**	**14.10**	**15.10**	**16.10**	**18.10**	**20.10**	**10.10**	**12.10**	**14.10**	**16.10**	**18.10**	**20.10**
Suhl, Windeweg	|	6.07	6.32	8.12	10.12	12.12	14.12	15.12	16.12	18.12	20.12	10.12	12.12	14.12	16.12	18.12	20.12
Suhl, Döllberg/Klinikum	|	6.10	6.35	8.15	10.15	12.15	14.15	15.15	16.15	18.15	20.15	10.15	12.15	14.15	16.15	18.15	20.15
Suhl, M.-A.-Nexö-Straße	|	6.13	6.38	8.18	10.18	12.18	14.18	15.18	16.18	18.18	20.18	10.18	12.18	14.18	16.18	18.18	20.18
Suhl, Ringberg	|	6.20	6.45	8.25	10.25	12.25	14.25	15.25	16.25	18.25	20.25	10.25	12.25	14.25	16.25	18.25	20.25
Wegscheide	|	6.23	6.48	8.28	10.28	12.28	14.28	15.28	16.28	18.28	20.28	10.28	12.28	14.28	16.28	18.28	20.28
Schmiedefeld, Schwarzer Crux	|	6.27	6.52	8.32	10.32	12.32	14.32	15.32	16.32	18.32	20.32	10.32	12.32	14.32	16.32	18.32	20.32
Schmiedefeld, Suhler Straße	|	6.28	6.53	8.33	10.33	12.33	14.33	15.33	16.33	18.33	20.33	10.33	12.33	14.33	16.33	18.33	20.33
Schmiedefeld, Kino	|	6.30	6.55	8.35	10.35	12.35	14.35	15.35	16.35	18.35	20.35	10.35	12.35	14.35	16.35	18.35	20.35
Schmiedefeld, Thüringer Wald	|	6.32	6.57	8.37	10.37	12.37	14.37	15.37	16.37	18.37	20.37	10.37	12.37	14.37	16.37	18.37	20.37
Kreuzung Rennsteig	|	6.34	6.59	8.39	10.39	12.39	14.39	15.39	16.39	18.39	20.39	10.39	12.39	14.39	16.39	18.39	20.39
Stützerbach, Präzeptorsgrund	|	6.38	7.03	8.43	10.43	12.43	14.43	15.43	16.43	18.43	20.43	10.43	12.43	14.43	16.43	18.43	20.43
Stützerbach, Eintracht	|	6.39	7.04	8.44	10.44	12.44	14.44	15.44	16.44	18.44	20.44	10.44	12.44	14.44	16.44	18.44	20.44
Stützerbach, Erholung	|	6.41	7.06	8.46	10.46	12.46	14.46	15.46	16.46	18.46	20.46	10.46	12.46	14.46	16.46	18.46	20.46
Stützerbach, Meyersgrund	|	6.42	7.07	8.47	10.47	12.47	14.47	15.47	16.47	18.47	20.47	10.47	12.47	14.47	16.47	18.47	20.47
Manebach, Moosbach	|	6.44	7.09	8.49	10.49	12.49	14.49	15.49	16.49	18.49	20.49	10.49	12.49	14.49	16.49	18.49	20.49
Manebach, Sportplatz	|	6.46	7.11	8.51	10.51	12.51	14.51	15.51	16.51	18.51	20.51	10.51	12.51	14.51	16.51	18.51	20.51
Manebach, Schleusinger Straße	|	6.48	7.13	8.53	10.53	12.53	14.53	15.53	16.53	18.53	20.53	10.53	12.53	14.53	16.53	18.53	20.53
Ilmenau, Hammergrund	|	6.51	7.16	8.56	10.56	12.56	14.56	15.56	16.56	18.56	20.56	10.56	12.56	14.56	16.56	18.56	20.56
Ilmenau, Festhalle	|	6.52	7.17	8.57	10.57	12.57	14.57	15.57	16.57	18.57	20.57	10.57	12.57	14.57	16.57	18.57	20.57
Ilmenau, Homburger Platz	|	6.53	7.18	8.58	10.58	12.58	14.58	15.58	16.58	18.58	20.58	10.58	12.58	14.58	16.58	18.58	20.58
Ilmenau, Schwanitzstraße	|	6.54	7.19	8.59	10.59	12.59	14.59	15.59	16.59	18.59	20.59	10.59	12.59	14.59	16.59	18.59	20.59
Ilmenau, Wetzlarer Platz	\/	6.55	7.20	9.00	11.00	13.00	15.00	16.00	17.00	19.00	21.00	11.00	13.00	15.00	17.00	19.00	21.00
Ilmenau, Busbahnhof	an	**6.57**	**7.22**	**9.02**	**11.02**	**13.02**	**15.02**	**16.02**	**17.02**	**19.02**	**21.02**	**11.02**	**13.02**	**15.02**	**17.02**	**19.02**	**21.02**

Heiligabend und Silvester Verkehr wie an Samstagen
die Haltestelle Vesser, Ort kann im Winter witterungsbedingt nicht angefahren werden
Tarifinformation: Auf dieser Linie gilt das RennsteigTicket (www.rennsteig-ticket.de)

BUS 400 Meiningen - Zella-Mehlis - Suhl - Rohr - Meiningen

MBB MEININGER BUSBETRIEBS GMBH

MBB GmbH — Montag-Freitag

Fahrtnummer		01	03	05	07	09	11	13	15	17	19	21	23	25	27	29	31	33	35
Verkehrsbeschränkungen				R	S	S	S	S	F							F	S	S	
Anmerkungen			a				b		b	c				b		b	b	b	b
Meiningen, Busbahnhof Hst.1	ab	**5.00**	**5.38**		**6.05**		**6.50**		**7.05**		**8.25**	**9.25**	**10.20**	**11.25**	**12.25**				**13.15**
Meiningen, Theater															12.27				13.17
Meiningen, Leipziger Straße		5.02	5.40		6.07		6.52		7.07		8.27	9.27	10.22	11.27	12.29				13.19
Meiningen, Landratsamt Hst. 1							6.56								12.33				13.23
Meiningen, Dolmarstraße		5.04	5.43		6.09		7.00		7.09		8.29	9.29	10.24	11.29	12.37				13.27
Meiningen, Helba		5.06	5.44		6.11		7.02		7.11		8.31	9.31	10.26	11.31	12.39				13.29
Kühndorf, Denkmal		5.13	5.50		6.18		7.09		7.18	7.50	8.38	9.38	10.33	11.38	12.46				13.36
Kühndorf, Unterdorf		5.14	5.51		6.19		7.10		7.19	7.51	8.39	9.39	10.34	11.39	12.47				13.37
Schwarza, Köhler		5.18	5.55		6.23		7.14		7.23	7.55	8.43	9.43	10.38	11.43	12.51				13.41
Schwarza, Post		5.20	5.57		6.25				7.25	7.57	8.45	9.45	10.40	11.45	12.53				13.43
Christes				6.10		7.00		7.15		8.08						13.00	13.00		
Schwarza, Tellerberg				6.18		7.08		7.23		8.16						13.08	13.08		
Schwarza, Hauptstraße				6.19		7.09		7.24		8.17						13.09	13.09		
Schwarza, Schloss				6.20		7.10		7.25		8.18						13.10	13.10		
Schwarza, Schule						7.15	7.17										13.15		
Schwarza, Post				6.21		7.16	7.18										13.16		
Ebertshausen		5.24	6.01		6.29	7.20	7.22		7.29	8.22	8.49	9.49	10.44	11.49	12.57	13.14	13.20		13.47
Benshausen, Hauptstraße		5.27	6.03		6.32	7.23	7.25		7.32	8.25	8.52	9.52	10.47	11.52	13.00	13.17	13.23		13.50
Benshausen, Gasthaus		5.28	6.04		6.33	7.24	7.26		7.33	8.26	8.53	9.53	10.48	11.53	13.01	13.18	13.24		13.51
Benshausen, Schule							7.27	7.35									13.25		
Benshausen, Abzweig Viernau		5.30	6.06		6.35	7.26	7.29		7.35	8.28	8.55	9.55	10.50	11.55	13.03	13.20	13.27		13.53
Zella-Mehlis, Meininger Str.		5.33	6.09		6.38	7.29	7.32		7.38	8.31	8.58	9.58	10.53	11.58	13.06	13.23	13.30		13.56
Zella-Mehlis, Alte Straße/Schule						7.35	7.38											13.45	
Zella-Mehlis, Talstraße/Mühlstraße		5.35	6.11		6.40				7.40	8.33	9.00	10.00	10.55	12.00	13.08	13.25	13.32		13.58
Zella-Mehlis, Rathausplatz		5.38	6.13		6.43				7.43	8.36	9.03	10.03	10.58	12.03	13.11	13.28	13.35		14.01
Zella-Mehlis, Zella Kirchstraße		5.39	6.14		6.44				7.44	8.37	9.04	10.04	10.59	12.04	13.12	13.29	13.36		14.02
Zella-Mehlis, Zella Kirche						7.40	7.43											13.50	
Zella-Mehlis, Bahnhof	\/	**5.43**	**6.17**		**6.48**		**7.46**		**7.48**	**8.41**	**9.08**	**10.08**	**11.03**	**12.08**	**13.16**	**13.33**	**13.40**	**13.53**	**14.06**
Zella-Mehlis, Bahnhof	ab	*6.16*	*6.41*				*8.05*		*8.05*		*9.35*			*12.35*		*14.10*	*14.10*	*14.10*	*14.10*
BUS nach Oberhof Linie 422	an	*6.41*	*7.02*				*8.26*		*8.26*		*9.56*			*12.56*		*14.31*	*14.31*	*14.31*	*14.31*
Suhl, Struth		5.46	6.20				7.49		7.51	8.44	9.11	10.11	11.06	12.11	13.19				14.09
Suhl, Henneberger Haus		5.49	6.23				7.52		7.54	8.47	9.14	10.14	11.09	12.14	13.22				14.12
Suhl, Neues Rathaus		5.51	6.25				7.54		7.56	8.49	9.16	10.16	11.11	12.16	13.24			14.00	14.14
Suhl, Zentrum	\/	5.55	6.26				7.55		7.57		9.17	10.17	11.12	12.17	13.25				14.15
Suhl, Busbahnhof Hst.6	an	**5.58**	**6.29**				**7.58**		**8.00**	**8.51**	**9.20**	**10.20**	**11.15**	**12.20**	**13.28**			**14.03**	**14.18**
Suhl, Busbahnhof Hst.6	ab	**6.00**	**6.35**				**8.05**		**8.05**		**9.25**	**10.25**	**11.15**	**12.25**	**13.35**			**14.05**	**14.25**
Suhl, Würzburger Straße	\/	6.02	6.38				8.07		8.07		9.27	10.27	11.17	12.27	13.37			14.07	14.27
Suhl, Simson Gewerbepark		6.05	6.43				8.11		8.11		9.31	10.31	11.21	12.31	13.41			14.11	14.31
Mäbendorf, Meininger Straße		6.06	6.44				8.11		8.11		9.31	10.31	11.21	12.31	13.41			14.11	14.31
Mäbendorf		6.07	6.45				8.12		8.12		9.32	10.32	11.22	12.32	13.42			14.12	14.32
Dietzhausen		6.10	6.48				8.15		8.15		9.35	10.35	11.25	12.35	13.45			14.15	14.35
Dietzhausen, Schaftal		6.11	6.49				8.16		8.16		9.36	10.36	11.26	12.36	13.46			14.16	14.36
Wichtshausen		6.12	6.50				8.17		8.17		9.37	10.37	11.27	12.37	13.47			14.17	14.37
Wichtshausen, Bauwi		6.13	6.51				8.18		8.18		9.38	10.38	11.28	12.38	13.48			14.18	14.38
Dillstädt, Ziegelhütte		6.15	6.53				8.20		8.20		9.40	10.40	11.30	12.40	13.50			14.20	14.40
Dillstädt, Hauptstraße		6.18	6.56				8.23		8.23		9.43	10.43	11.33	12.43	13.53			14.23	14.43
Dillstädt, Sportplatz		6.19	6.57				8.24		8.24		9.44	10.44	11.34	12.44	13.54			14.24	14.44
Rohr, ABZ		6.22	7.00				8.27		8.27		9.47	10.47	11.37	12.47	13.57			14.27	14.47
Rohr		6.23	7.01				8.28		8.28		9.48	10.48	11.38	12.48	13.58			14.28	14.48
Rohr, Meininger Str.		6.24	7.02				8.29		8.29		9.49	10.49	11.39	12.49	13.59			14.29	14.49
Meiningen, Hohe Maas			7.08				8.35		8.35		9.55	10.55	11.45	12.55	14.05			14.35	14.55
Meiningen, Rohrer Berg		6.33	7.11				8.38		8.38		9.58	10.58	11.48	12.58	14.08			14.38	14.58
Meiningen, Busbahnhof Hst.9	\/	**6.35**	**7.13**				**8.40**		**8.40**		**10.00**	**11.00**	**11.50**	**13.00**	**14.10**			**14.40**	**15.00**

F nur an Ferientagen
R Rufbus: Fahrgäste melden sich bitte bis 15:00 Uhr des Vortages (Mo - Fr) bei der Einsatzleitung der MBB GmbH unter +49 36 93 84 54 0 an.
S nur an Schultagen **a** verkehrt an Schultagen weiter bis Landratsamt, Ankunft 7.18 Uhr
b in Oberhof Anschluss nach Gotha mit Linie RVG 860
c in Fahrtrichtung Christes verkehrt der Bus über Schwarza, Post, Schloss, Hauptstraße und Tellerberg.
Am 24. und 31.12. verkehren die Busse wie samstags.

Fortsetzung

Empfehlung der Landesverkehrswacht Thüringen e.V.:

Aktiv mobil –
sicher ans Ziel mit Bus und Bahn!

DEUTSCHE VERKEHRS WACHT THÜRINGEN

BUS 400 Meiningen - Zella-Mehlis - Suhl - Rohr - Meiningen

MBB MEININGER BUSBETRIEBS GMBH

MBB GmbH		Montag-Freitag						Samstag	Sonn- u. Feiertag
Fahrtnummer		37	39	41	43	45	47	49	51
Verkehrsbeschränkungen		S		S					
Anmerkungen							d		b
Meiningen, Busbahnhof Hst.1	ab		**14.10**		**15.05**	**16.25**	**18.15**	**9.00**	**13.30**
Meiningen, Theater	|		|		15.07	|	|	|
Meiningen, Leipziger Straße	|		14.12		15.10	16.27	18.17	9.02	13.32
Meiningen, Landratsamt Hst. 1	|		|		15.18	16.31	18.21	|	|
Meiningen, Dolmarstraße	|		14.14		15.22	16.35	18.25	9.04	13.34
Meiningen, Helba	|		14.16		15.24	16.37	18.27	9.06	13.36
Kühndorf, Denkmal	|		14.23		15.31	16.44	18.34	9.13	13.43
Kühndorf, Unterdorf	|		14.24		15.32	16.45	18.35	9.14	13.44
Schwarza, Köhler	|		14.28		15.36	16.49	18.39	9.18	13.48
Schwarza, Post	|		14.30		15.38	16.51	18.41	9.20	13.50
Christes	|	13.50	|	14.30	|	|	|	|	|
Schwarza, Tellerberg	|	13.58		14.38					
Schwarza, Hauptstraße	|	13.59		14.39					
Schwarza, Schloss	|	14.00		14.40					
Schwarza, Schule	|	14.05	|	|	|	|	|	|	|
Schwarza, Post	|	|	|	|	|	|	|	|	|
Ebertshausen	|	14.10	14.34	14.44	15.42	16.55	18.45	9.24	13.54
Benshausen, Hauptstraße	|	14.13	14.37	14.47	15.45	16.58	18.48	9.27	13.57
Benshausen, Gasthaus	|	14.14	14.38	14.48	15.46	16.59	18.49	9.28	13.58
Benshausen, Schule	|	14.15	|	|	|	|	|	|	|
Benshausen, Abzweig Viernau	|		14.40	14.50	15.48	17.01	18.51	9.30	14.00
Zella-Mehlis, Meininger Str.	|		14.43	14.53	15.51	17.04	18.54	9.33	14.03
Zella-Mehlis, Alte Straße/Schule	|		|	|	|	|	|	|	|
Zella-Mehlis, Talstraße/Mühlstraße	|		14.45	14.55	15.53	17.06	18.56	9.35	14.05
Zella-Mehlis, Rathausplatz	|		14.48	14.58	15.56	17.09	18.59	9.38	14.08
Zella-Mehlis, Zella Kirchstraße	|		14.49	14.59	15.57	17.10	19.00	9.39	14.09
Zella-Mehlis, Zella Kirche	|		|		|	|	|	|	|
Zella-Mehlis, Bahnhof	\/		**14.53**		**16.01**	**17.14**	**19.04**	**9.43**	**14.13**
Zella-Mehlis, Bahnhof	ab		*14.55*						*14.25*
BUS *nach Oberhof Linie 422*	an		*15.16*						*14.46*
Suhl, Struth	|		14.56		16.04	17.17	19.07	9.46	14.16
Suhl, Henneberger Haus	|		14.59		16.07	17.20	19.10	9.49	14.19
Suhl, Neues Rathaus	|		15.01		16.09	17.22	19.12	9.51	14.21
Suhl, Zentrum	\/		15.02		16.10	17.23	19.13	9.52	14.22
Suhl, Busbahnhof Hst.6	an		**15.05**		**16.13**	**17.26**	**19.16**	**9.55**	**14.25**
Suhl, Busbahnhof Hst.6	ab		**15.25**		**16.25**	**17.26**	**19.16**	**9.55**	**14.30**
Suhl, Würzburger Straße	\/		15.27		16.27	17.28	19.18	9.57	14.32
Suhl, Simson Gewerbepark	|		15.31		16.31	17.32	19.22	10.01	14.35
Mäbendorf, Meininger Straße	|		15.31		16.31	17.32	19.22	10.01	14.35
Mäbendorf	|		15.32		16.32	17.33	19.23	10.02	14.36
Dietzhausen	|		15.35		16.35	17.36	19.26	10.05	14.39
Dietzhausen, Schaftal	|		15.36		16.36	17.37	19.27	10.06	14.40
Wichtshausen	|		15.37		16.37	17.38	19.28	10.07	14.41
Wichtshausen, Bauwi	|		15.38		16.38	17.39	19.29	10.08	14.42
Dillstädt, Ziegelhütte	|		15.40		16.40	17.41	19.31	10.10	14.44
Dillstädt, Hauptstraße	|		15.43		16.43	17.44	19.34	10.13	14.47
Dillstädt, Sportplatz	|		15.44		16.44	17.45	19.35	10.14	14.48
Rohr, ABZ	|		15.47		16.47	17.48	19.38	10.17	14.51
Rohr	|		15.48		16.48	17.49	19.39	10.18	14.52
Rohr, Meininger Str.	|		15.49		16.49	17.50	19.40	10.19	14.53
Meiningen, Hohe Maas	|		15.55		16.55	17.56	19.46	10.25	14.59
Meiningen, Rohrer Berg	|		15.58		16.58	17.59	19.49	10.28	15.02
Meiningen, Busbahnhof Hst.9	\/		**16.00**		**17.00**	**18.01**	**19.51**	**10.30**	**15.04**

S nur an Schultagen **b** in Oberhof Anschluss nach Gotha mit Linie RVG 860 **d** bei Bedarf über Utendorf
Am 24. und 31.12. verkehren die Busse wie samstags.

BUS 400 Meiningen - Rohr - Suhl - Zella-Mehlis - Meiningen

MBB MEININGER BUSBETRIEBS GMBH

MBB GmbH — Montag-Freitag

Fahrtnummer		02	04	06	08	10	12	14	16	18	20	22	24	26	28	30	32	34	36
Verkehrsbeschränkungen		S	F	F	S	F	S	S		F	F	S	S	F	S	S	S	S	
Anmerkungen														a	a				
Meiningen, Busbahnhof Hst.1	ab	**5.10**	**5.10**	**5.45**	**5.45**	**6.35**	**6.35**		**8.40**		**10.40**	**10.40**		**11.40**	**11.40**				**13.25**
Meiningen, Theater	|	5.13	5.13	5.48	5.48	6.38	6.38		8.43		10.43	10.43		11.43	11.43				13.28
Meiningen, Rohrer Berg	|	5.16	5.16	5.51	5.51	6.41	6.41		8.46		10.46	10.46		11.46	11.46				13.31
Meiningen, Hohe Maas	|	|	|	|	|	|	|		8.49		10.49	10.49		11.49	11.49				13.34
Rohr, Meininger Str.	|	5.23	5.23	5.58	5.58	6.48	6.48		8.53		10.53	10.53		11.53	11.53				13.38
Rohr	|	5.24	5.24	5.59	5.59	6.49	6.49		8.54		10.54	10.54		11.54	11.54				13.39
Rohr, ABZ	|	5.25	5.25	6.00	6.00	6.50	6.50		8.55		10.55	10.55		11.55	11.55				13.40
Dillstädt, Sportplatz	|	5.28	5.28	6.03	6.03	6.53	6.53		8.58		10.58	10.58		11.58	11.58				13.43
Dillstädt, Hauptstraße	|	5.29	5.29	6.04	6.04	6.54	6.54		8.59		10.59	10.59		11.59	11.59				13.44
Dillstädt, Ziegelhütte	|	5.31	5.31	6.06	6.06	6.56	6.56		9.01		11.01	11.01		12.01	12.01				13.46
Wichtshausen, Bauwi	|	5.33	5.33	6.08	6.08	6.58	6.58		9.03		11.03	11.03		12.03	12.03				13.48
Wichtshausen	|	5.34	5.34	6.09	6.09	6.59	6.59		9.04		11.04	11.04		12.04	12.04				13.49
Dietzhausen, Schaftal	|	5.35	5.35	6.10	6.10	7.00	7.00		9.05		11.05	11.05		12.05	12.05				13.50
Dietzhausen	|	5.37	5.37	6.12	6.12	7.02	7.02		9.07		11.07	11.07		12.07	12.07				13.52
Mäbendorf	|	5.40	5.40	6.15	6.15	7.05	7.05		9.10		11.10	11.10		12.10	12.10				13.55
Mäbendorf, Meininger Straße	|	5.41	5.41	6.16	6.16	7.06	7.06		9.11		11.11	11.11		12.11	12.11				13.56
Suhl, Simson Gewerbepark	|	5.42	5.42	6.17	6.17	7.07	7.07		9.12		11.12	11.12		12.12	12.12				13.57
Suhl, Würzburger Straße	\/	5.46	5.46	6.21	6.21	7.11	7.11		9.16		11.16	11.16		12.16	12.16				14.01
Suhl, Busbahnhof Hst.6	an	**5.49**	**5.49**	**6.24**	**6.24**	**7.14**	**7.14**		**9.19**		**11.19**	**11.19**		**12.19**	**12.19**				**14.04**
Suhl, Busbahnhof Hst. 7	ab	*6.05*	*6.05*	*6.30*	*6.30*				*9.25*		*11.45*	*11.45*		*12.25*	*12.25*				
BUS nach Oberhof Linie 422	an	*6.41*	*6.41*	*7.02*	*7.02*				*9.56*		*12.16*	*12.16*		*12.56*	*12.56*				
Suhl, Busbahnhof Hst.6	ab	**6.00**	**6.00**	**6.40**	**6.40**	**7.20**	**7.20**		**9.25**	**11.35**	**11.35**	**11.35**	**11.35**	**12.35**	**12.35**				**14.10**
Suhl, Zentrum	|	6.03	6.03	6.43	6.43	7.23	7.23		9.28	|	11.38	11.38	|	12.38	12.38				14.13
Suhl, Neues Rathaus	|	6.04	6.04	6.44	6.44	7.24	7.24		9.29	11.38	11.39	11.39	11.38	12.39	12.39				14.14
Suhl, Henneberger Haus	|	6.06	6.06	6.46	6.46	7.26	7.26		9.31	11.40	11.41	11.41	11.40	12.41	12.41				14.16
Suhl, Struth	|	6.09	6.09	6.49	6.49	7.29	7.29		9.34	11.43	11.44	11.44	11.43	12.44	12.44				14.19
Zella-Mehlis, Bahnhof	|	6.12	6.12	6.52	6.52	7.32	7.32		9.37	11.46	11.47	11.47	11.46	12.47	12.47				14.22
Zella-Mehlis, Alte Straße/Schule	|	|	|	|	|	|	7.41		|	|	|	|	|	|	|		13.50	13.50	|
Zella-Mehlis, Zella Kirche	|	6.15	6.15	6.55	6.55	7.35	7.46	8.25	9.40	11.49	11.50	11.50	11.49	12.50	12.50		13.55	13.55	14.25
Zella-Mehlis, Rathausplatz	|	6.17	6.17	6.57	6.57	7.37	7.48	8.27	9.42	11.51	11.52	11.52	11.51	12.52	12.52		13.57	13.57	14.27
Zella-Mehlis, Talstraße/Mühlstraße	|	6.19	6.19	6.59	6.59	7.39	7.50	8.29	9.44	11.53	11.54	11.54	11.53	12.54	12.54		13.59	13.59	14.29
Zella-Mehlis, Meininger Str.	|	6.21	6.21	7.01	7.01	7.41	7.52	8.31	9.46	11.55	11.56	11.56	11.55	12.56	12.56		14.01	14.01	14.31
Benshausen, Abzweig Viernau	|	6.24	6.24	7.04	7.04	7.44	7.55	8.34	9.49	11.58	11.59	11.59	11.58	12.59	12.59		14.04	14.04	14.34
Benshausen, Schule	|	|	|	|	7.10	|	|	|	|	|	|	|	12.00	|	|	13.15	14.06	14.06	|
Benshausen, Gasthaus	|	6.26	6.26	7.06	7.12	7.46	7.57	8.36	9.51	12.00	12.01	12.01	12.02	13.01	13.01	13.17	14.08	14.08	14.36
Benshausen, Hauptstraße	|	6.27	6.27	7.07	7.13	7.47	7.58	8.37	9.52	12.01	12.02	12.02	12.03	13.02	13.02	13.18	14.09	14.09	14.37
Ebertshausen	\/	6.29	6.29	7.09	7.15	7.49	8.00	8.39	9.54	12.03	12.04	12.04	12.05	13.04	13.04	13.20	14.11	14.11	14.39

Schwarza, Post	|	6.33	6.33	7.13	7.19	7.53	8.04	8.43	9.58	|	12.08	12.08	|	13.08	13.08	13.24	14.15	14.15	14.43
Schwarza, Schule	|	|	|	|	7.21	|	|	|	|	|	|	12.15	12.15	|	13.12	13.25	14.17	14.17	|
Schwarza, Schloss	|	|	|	|	|	|	|	|	|	12.08	|	|	12.17	|	|	13.26	14.19	|	|
Schwarza, Hauptstraße	|	|	|	|	|	|	|	|	|	12.09	|	|	12.18	|	|	13.27	14.20	|	|
Schwarza, Tellerberg	|	|	|	|	|	|	|	|	|	12.10	|	|	12.19	|	|	13.28	14.21	|	|
Christes	|	|	|	|	|	|	|	|	|	12.18	|	|	12.27	|	|	13.36	14.29	|	|
Schwarza, Hauptstraße	|	|	|	|	|	|	|	|	|	|	|	|	|	|	|	|	|	|	|	|
Schwarza, Schloss	|	|	|	|	|	|	|	|	|	|	|	|	|	|	|	|	|	|	|	|
Schwarza, Post	|	|	|	|	|	|	|	|	|	|	|	|	|	|	|	|	|	|	|	|
Schwarza, Köhler	|	6.35	6.35	7.15	7.23	7.55	8.06	8.45	10.00		12.10	12.17		13.10	13.14			14.19	14.45
Kühndorf, Unterdorf	|	6.39	6.39	7.19	7.27	7.59	8.10	8.49	10.04		12.14	12.21		13.14	13.18			14.23	14.49
Kühndorf, Denkmal	|	6.41	6.41	7.21	7.29	8.01	8.12	8.51	10.06		12.16	12.23		13.16	13.20			14.25	14.51
Meiningen, Helba	|	6.48	6.48	7.28	7.36	8.08	8.19		10.13		12.23	12.30		13.23	13.27				14.58
Meiningen, Dolmarstraße	|	6.49	6.49	7.29	7.37	8.09	8.20		10.14		12.24	12.31		13.24	13.28				14.59
Meiningen, Landratsamt Hst. 1	|	|	6.52	7.32	7.40	8.12	8.23		10.17		12.27	12.34		13.27	13.31				15.02
Meiningen, Leipziger Straße	|	6.51	6.56	7.36	7.44	8.16	8.27		10.21		12.31	12.38		13.31	13.35				15.06
Meiningen, Theater	|	|	6.58	7.38	7.46	8.18	8.29		10.23		12.33	12.40		13.33	13.37				15.08
Meiningen, Busbahnhof Hst.9	\/	**6.54**	**7.00**	**7.41**	**7.49**	**8.21**	**8.32**		**10.25**		**12.35**	**12.42**		**13.35**	**13.39**				**15.10**
Meiningen, Landratsamt Hst. 1	an	6.59																	

F nur an Ferientagen **S** nur an Schultagen **a** in Oberhof Anschluss nach Gotha mit Linie RVG 860

Am 24. und 31.12. verkehren die Busse wie samstags.

Fortsetzung

BUS 400 Meiningen - Rohr - Suhl - Zella-Mehlis - Meiningen

MBB MEININGER BUSBETRIEBS GMBH

MBB GmbH		Montag-Freitag								Samstag	Sonn- u. Feiertag
Fahrtnummer		38	40	42	44	46	48	50	52	54	56
Verkehrsbeschränkungen				F	S						
Anmerkungen											
Meiningen, Busbahnhof Hst.1	ab		**14.10**			**15.30**		**16.30**	**17.30**	**11.45**	**16.45**
Meiningen, Theater			14.13			15.33		16.33	17.33	11.47	16.47
Meiningen, Rohrer Berg			14.16			15.36		16.36	17.36	11.49	16.49
Meiningen, Hohe Maas			14.19			15.39		16.39	17.39	11.52	16.52
Rohr, Meininger Str.			14.23			15.43		16.43	17.43	11.55	16.55
Rohr			14.24			15.44		16.44	17.44	11.56	16.56
Rohr, ABZ			14.25			15.45		16.45	17.45	11.57	16.57
Dillstädt, Sportplatz			14.28			15.48		16.48	17.48	12.00	17.00
Dillstädt, Hauptstraße			14.29			15.49		16.49	17.49	12.01	17.01
Dillstädt, Ziegelhütte			14.31			15.51		16.51	17.51	12.03	17.03
Wichtshausen, Bauwi			14.33			15.53		16.53	17.53	12.05	17.05
Wichtshausen			14.34			15.54		16.54	17.54	12.06	17.06
Dietzhausen, Schaftal			14.35			15.55		16.55	17.55	12.07	17.07
Dietzhausen			14.37			15.57		16.57	17.57	12.09	17.09
Mäbendorf			14.40			16.00		17.00	18.00	12.12	17.12
Mäbendorf, Meininger Straße			14.41			16.01		17.01	18.01	12.13	17.13
Suhl, Simson Gewerbepark			14.42			16.02		17.02	18.02	12.14	17.14
Suhl, Würzburger Straße	\/		14.46			16.06		17.06	18.06	12.17	17.17
Suhl, Busbahnhof Hst.6	an		**14.49**			**16.09**		**17.09**	**18.09**	**12.20**	**17.20**
Suhl, Busbahnhof Hst. 7	ab					*16.45*					
BUS *nach Oberhof Linie 422*	an					*17.16*					
Suhl, Busbahnhof Hst.6	ab		**14.50**			**16.13**		**17.10**	**18.10**	**12.20**	**17.20**
Suhl, Zentrum			14.53			16.16		17.13	18.13	12.23	17.23
Suhl, Neues Rathaus			14.54			16.17		17.14	18.14	12.24	17.24
Suhl, Henneberger Haus			14.56			16.19		17.16	18.16	12.26	17.26
Suhl, Struth			14.59			16.22		17.19	18.19	12.29	17.29
Zella-Mehlis, Bahnhof			15.02			16.25		17.22	18.22	12.32	17.32
Zella-Mehlis, Alte Straße/Schule					15.30						
Zella-Mehlis, Zella Kirche		15.00	15.05	15.34	15.35	16.28	16.55	17.25	18.25	12.35	17.35
Zella-Mehlis, Rathausplatz		15.02	15.07	15.36	15.37	16.30	16.57	17.27	18.27	12.37	17.37
Zella-Mehlis, Talstraße/Mühlstraße		15.04	15.09	15.38	15.39	16.32	16.59	17.29	18.29	12.39	17.39
Zella-Mehlis, Meininger Str.		15.06	15.11	15.40	15.41	16.34	17.01	17.31	18.31	12.41	17.41
Benshausen, Abzweig Viernau		15.09	15.14	15.43	15.44	16.37	17.04	17.34	18.34	12.44	17.44
Benshausen, Schule		15.11			15.46						
Benshausen, Gasthaus		15.13	15.16	15.45	15.48	16.39	17.06	17.36	18.36	12.46	17.46
Benshausen, Hauptstraße		15.14	15.17	15.46	15.49	16.40	17.07	17.37	18.37	12.47	17.47
Ebertshausen	\/	15.16	15.19	15.48	15.51	16.42	17.09	17.39	18.39	12.49	17.49
Schwarza, Post		15.20	15.23			16.46		17.43	18.43	12.53	17.53
Schwarza, Schule		15.22			15.56						
Schwarza, Schloss		15.24		15.52	15.57		17.14				
Schwarza, Hauptstraße		15.25		15.53	15.58		17.15				
Schwarza, Tellerberg		15.26		15.54	15.59		17.16				
Christes		15.35		16.02	16.07		17.24				
Schwarza, Hauptstraße		15.44		16.11	16.16		17.33				
Schwarza, Schloss		15.45		16.12	16.17		17.34				
Schwarza, Post		15.46		16.13	16.18		17.35				
Schwarza, Köhler		15.48	15.25	16.15	16.20	16.48	17.37	17.45	18.45	12.55	17.55
Kühndorf, Unterdorf		15.52	15.29	16.19	16.24	16.52	17.41	17.49	18.49	12.59	17.59
Kühndorf, Denkmal			15.31	16.21	16.26	16.54	17.43	17.51	18.51	13.01	18.01
Meiningen, Helba			15.38			17.01		17.58	18.58	13.08	18.08
Meiningen, Dolmarstraße			15.39			17.02		17.59	18.59	13.09	18.09
Meiningen, Landratsamt Hst. 1											
Meiningen, Leipziger Straße			15.41			17.04		18.01	19.01	13.11	18.11
Meiningen, Theater			15.43			17.06		18.03	19.03	13.13	18.13
Meiningen, Busbahnhof Hst.9	\/		**15.45**			**17.09**		**18.06**	**19.06**	**13.16**	**18.16**
Meiningen, Landratsamt Hst. 1	an										

F nur an Ferientagen **S** nur an Schultagen
Am 24. und 31.12. verkehren die Busse wie samstags.

BUS 422 Suhl - Zella-Mehlis - Oberhof

MBB GmbH

Fahrtnummer		Montag-Freitag 01	03	05	07	09	11	13	15	17	19	21	23	Samstag, Sonn- u. Feiertag 25	27	29	31	33	35
Verkehrsbeschränkungen									S										
Anmerkungen																	c	de	
BUS *v. Meiningen Busbf. Hst.1 Li.400*	ab	*5.10*	*5.45*	*6.35*	*8.40*		*10.40*	*11.40*			*13.25*	*14.10*	*15.30*				*11.45*		
Suhl, Busbahnhof Hst. 6	an	*5.49*	*6.24*	*7.14*	*9.19*		*11.19*	*12.19*			*14.04*	*14.49*	*16.09*				*12.20*		
Suhl, Busbahnhof Hst.7	ab	**6.05**	**6.30**	**7.55**	**9.25**	**10.45**	**11.45**	**12.25**		**14.00**	**14.45**	**15.35**	**16.45**	**8.00**	**9.00**	**11.00**	**13.10**	**14.15**	**15.35**
Suhl, Neues Rathaus	|	6.08	6.33	7.58	9.28	10.48	11.48	12.28		14.03	14.48	15.38	16.48	8.03	9.03	11.03	13.13	14.18	15.38
Suhl, Henneberger Haus	|	6.10	6.35	8.00	9.30	10.50	11.50	12.30		14.05	14.50	15.40	16.50	8.05	9.05	11.05	13.15	14.20	15.40
Suhl, Struth	\/	6.13	6.38	8.02	9.32	10.52	11.52	12.32		14.07	14.52	15.42	16.52	8.07	9.07	11.07	13.17	14.22	15.42
BUS *v. Meiningen Busbf. Hst.1 Li.400*	ab	*5.00*	*5.38*	*6.50*a	*8.25*	*9.25*		*11.25*		*13.15*	*14.10*							*13.30*	
Zella-Mehlis, Bahnhof	an	*5.43*	*6.17*	*7.42*b	*9.08*	*10.08*		*12.08*		*14.06*	*14.53*							*14.13*	
Zella-Mehlis, Bahnhof	|	6.16	6.41	8.05	9.35	10.55	11.55	12.35		14.10	14.55	15.45	16.55	8.10	9.10	11.10	13.20	14.25	15.45
Zella-Mehlis, Zella, Kirche	|	6.19	6.44	8.08	9.38	10.58	11.58	12.38	13.20	14.13	14.58	15.48	16.58	8.13	9.13	11.13	13.23	14.28	15.48
Zella-Mehlis, Talstraße/Mühlstraße	|	6.22																	
Zella-Mehlis, Rathausplatz	|	6.25																	
Zella-Mehlis, H.-Ehrhardt-Str.	|	6.28	6.47	8.11	9.41	11.01	12.01	12.41	13.23	14.16	15.01	15.51	17.01	8.16	9.16	11.16	13.26	14.31	15.51
Sterngrund	|			8.15	9.45	11.05	12.05	12.45	13.27	14.20	15.05	15.55	17.05	8.20	9.20	11.20	13.30	14.35	15.55
Rondell / Rennsteiggarten	\/	6.38	6.57	8.21	9.51	11.11	12.11	12.51	13.33	14.26	15.11	16.01	17.11	8.26	9.26	11.26	13.36	14.41	16.01
Oberhof, Busbahnhof Hst.2	an	**6.41**	**7.02**	**8.26**	**9.56**	**11.16**	**12.16**	**12.56**	**13.38**	**14.31**	**15.16**	**16.06**	**17.16**	**8.31**	**9.31**	**11.31**	**13.41**	**14.46**	**16.06**
Oberhof, Busbahnhof Hst. 5	ab			*9.03*				*13.03*		*15.03*				*9.03*				*15.03*	
BUS *nach Gotha, ZOB Linie RVG 860*	an			*9.58*				*14.03*		*15.58*				*9.58*				*15.58*	

S nur an Schultagen **a** an Ferientagen Abfahrt 7.05 Uhr ab Meiningen, Busbahnhof
b an Ferientagen Ankunft 7.48 Uhr Zella-Mehlis, Bahnhof
c der Anschluss an die Linie 400 besteht nur an Samstagen
d der Anschluss nach Gotha besteht nicht am 24. und 31.12.
e der Anschluss an die Linie 400 besteht nur an Sonn- und Feiertagen
Am 24. und 31.12. verkehren die Busse wie samstags.

BUS 422 Oberhof - Zella-Mehlis - Suhl

MBB GmbH

Fahrtnummer		Montag-Freitag 02	04	06	08	10	12	14	16	18	20	22	Samstag, Sonn- u. Feiertag 24	26	28	30	32
Verkehrsbeschränkungen				S													
Anmerkungen													c		d		de
BUS *von Gotha, ZOB Linie RVG 860*	ab					*8.00*	*10.00*	*12.00*		*13.55*		*15.55*	*8.00*	*10.00*	*12.00*	*14.00*	*16.00*
Oberhof, Busbahnhof Hst. 5	an					*8.54*	*10.54*	*12.54*		*14.54*		*16.54*	*8.54*	*10.54*	*12.54*	*14.54*	*16.54*
Oberhof, Busbahnhof Hst.2	ab	**5.30**	**6.55**	**7.25**	**8.00**	**9.35**	**11.00**	**13.00**	**14.05**	**15.00**	**16.10**	**17.00**	**9.15**	**11.00**	**13.35**	**15.00**	**17.00**
Rondell / Rennsteiggarten	|		6.59	7.29	8.04	9.39	11.04	13.04	14.09	15.04	16.14	17.04	9.19	11.04	13.39	15.04	17.04
Sterngrund	|				8.09	9.44	11.09	13.09	14.14	15.09	16.19	17.09	9.24	11.09	13.44	15.09	17.09
Zella-Mehlis, H.-Ehrhardt-Str.	|		7.06	7.35	8.11	9.46	11.11	13.11	14.16	15.11	16.21	17.11	9.26	11.11	13.46	15.11	17.11
Zella-Mehlis, Zella, Kirche	\/	5.45	7.11	7.40	8.16	9.51	11.16	13.16	14.21	15.16	16.26	17.16	9.31	11.16	13.51	15.16	17.16
Zella-Mehlis, Zella Kirche	ab	*6.15*	*7.35*	*7.46*			*11.50*		*14.25*		*16.28*	*17.25*					*17.35*
BUS *nach Meiningen, Busbf. Linie 400*	an	*6.54*a	*8.21*	*8.32*			*12.40*b		*15.10*		*17.09*	*18.06*					*18.16*
Zella-Mehlis, Alte Straße/Schule	|			7.45													
Zella-Mehlis, Bahnhof	|	5.48	7.14		8.19	9.54	11.19	13.19	14.24	15.19	16.29	17.19	9.34	11.19	13.54	15.19	17.19
Suhl, Struth	|	5.51	7.17		8.22	9.57	11.22	13.22	14.27	15.22	16.32	17.22	9.37	11.22	13.57	15.22	17.22
Suhl, Henneberger Haus	|	5.54	7.20		8.25	10.00	11.25	13.25	14.30	15.25	16.35	17.25	9.40	11.25	14.00	15.25	17.25
Suhl, Neues Rathaus	|	5.56	7.22		8.27	10.02	11.27	13.27	14.32	15.27	16.37	17.27	9.42	11.27	14.02	15.27	17.27
Suhl, Zentrum	\/		◖7.23														
Suhl, Busbahnhof Hst.9	an	**5.58**	**7.26**		**8.30**	**10.05**	**11.30**	**13.30**	**14.35**	**15.30**	**16.40**	**17.30**	**9.45**	**11.30**	**14.05**	**15.30**	**17.30**
Suhl, Busbahnhof Hst. 6	ab	*6.00*	*8.05*		*9.25*	*10.25*	*12.25*	*13.35*	*15.25*	*16.25*	*17.26*		*9.55*		*14.30*		
BUS *nach Meiningen Linie 400*	an	*6.35*	*8.40*		*10.00*	*11.00*	*13.00*	*14.10*	*16.00*	*17.00*	*18.01*		*10.30*		*15.04*		

S nur an Schultagen ◖ Halt nur zum Ausstieg
a an Ferientagen Ankunft 7.01 Uhr Meiningen, Busbahnhof
b an Ferientagen Ankunft 12.36 Uhr Meiningen, Busbahnhof
c der Anschluss an die Linie 400 besteht nur an Samstagen
d der Anschluss an die Linie 400 besteht nur an Sonn- und Feiertagen
e der Anschluss von Gotha besteht nicht am 24. und 31.12.
Am 24. und 31.12. verkehren die Busse wie samstags.

BUS 440 Suhl - Viernau - Schmalkalden - Bad Salzungen

MBB MEININGER BUSBETRIEBS GMBH

MBB GmbH		Montag-Freitag																
Fahrtnummer		01	03	05	07	09	11	13	15	17	19	21	23	25	27	29	31	33
Verkehrsbeschränkungen		F	S				F	S	F	S	F	S2-5	S1	S		F	S	
Anmerkungen																		a
Suhl, Busbahnhof Hst.7	ab	**6.25**	**6.25**		**9.00**	**10.05**	**11.00**	**11.00**	**12.55**	**12.55**						**15.10**	**15.10**	**16.30**
Suhl, Neues Rathaus	|	6.28	6.28		9.03	10.08	11.03	11.03	12.58	12.58						15.13	15.13	16.33
Suhl, Henneberger Haus	|	6.30	6.30		9.05	10.10	11.05	11.05	13.00	13.00						15.15	15.15	16.35
Suhl, Struth	|	6.33	6.33		9.08	10.13	11.08	11.08	13.03	13.03						15.18	15.18	16.38
Zella-Mehlis, Bahnhof	|	6.36	6.36		9.11	10.16	11.11	11.11	13.06	13.06						15.21	15.21	16.41
Zella-Mehlis, Zella Kirche	|	6.39	6.39		9.14	10.19	11.14	11.14	13.09	13.09						15.24	15.24	16.44
Zella-Mehlis, Rathausplatz	|	6.41	6.41		9.16	10.21	11.16	11.16	13.11	13.11						15.26	15.26	16.46
Zella-Mehlis, Talstraße/Mühlstraße	|	6.43	6.43		9.18	10.23	11.18	11.18	13.13	13.13						15.28	15.28	16.48
Zella-Mehlis, Meininger Str.	|	6.45	6.45		9.20	10.25	11.20	11.20	13.15	13.15						15.30	15.30	16.50
Benshausen, Abzweig Viernau	|	6.48	6.48		9.23	10.28	11.23	11.23	13.18	13.18						15.33	15.33	16.53
Viernau, Bäckerei	|	6.54	6.54		9.29	10.34	11.29	11.29	13.24	13.24						15.39	15.39	16.59
Herges-Hallenberg, Brücke	|	6.58	6.58		9.32	10.37	11.32	11.33	13.27	13.27						15.43	15.43	17.02
Steinbach-Hallenberg, Rathaus	|	|	|		9.35	|	|	|	13.30	13.30					15.46	15.46	17.05
Steinbach-Hallenberg, Bismarckstraße	|	|	|		|	|	|	|	13.30	13.30					15.46	15.46	17.05
Steinbach-Hallenberg, Post	|	|	|		|	|	|	|	13.31	13.31					15.47	15.47	17.06
Steinbach-Hallenberg, Bahnhof	|	|	|		|	|	|	|	13.32	13.32					15.48	15.48	17.07
Herges-Hallenberg, Schule	|	|	|		|	|	|	11.41	|	13.34					|	15.50	|
Herges-Hallenberg, Unterführung	|	|	|		|	|	|	|	13.33	13.35					15.49	15.51	17.08
Springstille	|	7.02	7.02		9.41	10.40	11.36	11.44	13.36	13.38						15.52	15.54	17.11
Springstille, Schulbus	|	|	|		|	|	|	11.45	|	13.40					|	15.55	|
Abzweig Breitenbach	|	7.06	7.06		9.44	10.43	11.39	11.48	13.39	13.43						15.56	15.58	17.14
Mittelstille, OE	|	7.08	7.08		9.45	10.44	11.41	11.50	13.41	13.45						15.58	16.00	17.16
Mittelstille, Schule	|	7.10	7.10		9.47	10.46	11.43	11.52	13.43	13.47						16.00	16.02	17.18
Näherstille	|	7.12	7.12		9.49	10.48	11.45	11.54	13.45	13.49						16.02	16.04	17.20
Schmalkalden, Näherstiller Straße	|	7.14	7.14		9.50	10.49	11.47	11.56	13.47	13.51						16.04	16.06	17.22
Schmalk., Allendestr./Grenzweg	|	|	|		|	|	|	|	|	|				14.35		|	|	|
Schmalkalden, Hinter der Stadt	|	7.16	7.16		9.52	10.51	11.49	11.58	13.49	13.53						16.06	16.08	17.24
Schmalkalden, Auer Tor	|	7.17	7.17		9.53	10.52	11.51	11.59	13.51	13.55				14.39		16.07	16.09	17.26
Schmalkalden, Kasseler Str./Schule	|	|	7.19		|	|	|	|	|	|						|	|	|
Schmalkalden, Busbahnhof Hst.3		**7.19**	**7.20**	**8.15**	**9.54**	**10.53**	**11.52**	**12.01**	**13.52**	**13.56**	**14.00**	**14.00**	**14.00**	**14.40**	**14.40**	**16.09**	**16.11**	**17.31**
Schmalkalden, Geschw.-Scholl-Straße			7.25	|	|					|	|	|		|			|
Schmalkalden, Busbahnhof Hst.3			7.30	|	|					|	|	|		|			|
Schmalkalden, Kasseler Str./Schule				|	|					|	|	14.01		|			|
Schmalk., Kasseler Str./Nougat-EW.				8.17	9.56						14.02	14.02	14.02		14.42			17.33
Schmalk., Kasseler Str./Bosch-Dienst				8.17	9.56						14.02	14.02	14.02		14.42			17.33
Schmalk., Kasseler Str./Aue-Center				8.18	9.57						14.03	14.03	14.03		14.43			17.34
Schmalkalden, Bäckerei	V			8.19	9.58						14.04	14.04	14.04		14.44			17.35
Haindorf	|			8.20	9.59						14.05	14.05	14.05		14.45			17.36
Mittelschmalkalden, Abzw. Möckers	|			8.21	10.00						14.06	14.06	14.06		14.46			17.37
Mittelschmalkalden, OA	|			8.22	10.01						14.07	14.07	14.07		14.48			17.38
Niederschmalkalden, Zwick	|			8.24	10.03						14.09	14.09	14.09		14.51			17.40
Fambach, Betonwerk	|			8.26	10.05						14.11	14.11	14.11		14.54			17.42
Fambach, B19	|			8.27	10.06						14.12	14.12	14.12		14.55			17.43
Fambach, Ölmühle	|			8.28	10.07						14.13	14.13	14.13		14.57			17.45
Breitungen, Hauptstraße	|			8.30	10.09						14.15	14.15	14.15		15.00			17.47
Breitungen, Rathausstraße	|			8.32	10.11						14.17	14.17	14.17		15.02			17.49
Breitungen, Eisenacherstr.	|			8.34	10.13						14.19	14.19	14.19		15.05			17.51
Breitungen, Grumbach	|			8.36	10.15						14.21	14.21	14.21		15.08			◖17.54
Barchfeld, Wendeplatz	|			8.40	|						|	|	|		15.14			17.59
Barchfeld, Schlachthof	|			8.41	10.19						14.25	14.25	14.25		15.16			
Immelborn	|			8.44	10.22						14.28	14.28	14.28		15.19			
Ettmarshausen	|			8.46	10.24						14.30	14.30	14.30		15.21			
Bad Salzungen, Allendorf	|			8.48	10.26						14.32	14.32	14.32		15.23			
Bad Salzungen, Poliklinik	|			8.50	10.28						14.34	14.34	14.34		15.25			
Bad Salzungen, Nappenplatz	V			8.52	10.30						14.36	14.36	14.36		15.27			
Bad Salzungen, Busbahnhof Hst.3	an			**8.53**	**10.31**						**14.37**	**14.37**	**14.37**		**15.28**			

F nur an Ferientagen **S** nur an Schultagen **S1** an Schultagen Montags
S2-5 an Schultagen Dienstag bis Freitag ◖ Halt nur zum Ausstieg
a in Barchfeld, Wendepunkt Anschluss nach Bad Salzungen Linie 106
Am 24. und 31.12. verkehren die Busse wie samstags.

BUS 440 Bad Salzungen - Schmalkalden - Viernau - Suhl

MBB MEININGER BUSBETRIEBS GMBH

MBB GmbH — Montag-Freitag

Fahrtnummer		02	04	06	08	10	12	14	16	18	20	22	24	26	28
Verkehrsbeschränkungen				F	S			S	F		S1;3	F	S2;4	S 5	
Anmerkungen						a									bc
Bad Salzungen, Busbahnhof Hst.3	ab		**5.35**	**6.25**	**6.25**		**11.00**	**12.45**	**12.45**	**14.37**					
Bad Salzungen, Ärztehaus			5.37	6.27	6.27		11.02	12.47	12.47	14.39					
Bad Salzungen, H.-Mann-Straße			5.40	6.30	6.30		11.05								
Bad Salzungen, Hersfelder Str.								12.50	12.50	14.42					
Bad Salzungen, August-Bebel-Str.			5.41	6.31	6.31		11.06								
Bad Salzungen, Allendorf			5.42	6.32	6.32		11.07								
Ettmarshausen			5.44	6.34	6.34		11.09	12.52	12.52	14.44					
Immelborn			5.46	6.36	6.36		11.11	12.54	12.54	14.46					
Barchfeld, Schlachthof			5.48	6.38	6.38		11.13	12.56	12.56	14.48					
Barchfeld, Wendeplatz			5.49	6.39	6.39		11.15	12.58	12.58	14.49					
Breitungen, Grumbach			5.54	6.44	6.44		11.20	13.03	13.03	14.54					
Breitungen, Eisenacherstr.			5.56	6.46	6.46		11.22	13.05	13.05	14.56					
Breitungen, Rathausstraße			5.58	6.48	6.48		11.24	13.10	13.10	14.58					
Breitungen, Bäckerei Jäger			6.00	6.50	6.50		11.27	13.13	13.13	15.00					
Fambach, Ölmühle			6.02	6.52	6.52		11.29	13.15	13.15	15.02					
Fambach, B19			6.04	6.54	6.54		11.31	13.17	13.17	15.04					
Fambach, Betonwerk			6.05	6.55	6.55		11.32	13.18	13.18	15.05					
Niederschmalkalden, Am Gries								13.21	13.21						
Wernshausen, A. Puschkinstraße								13.23	13.23						
Niederschmalkalden, Zwick			6.07	6.57	6.57		11.34	13.25	13.25	15.07					
Mittelschmalkalden, OA			6.10	7.00	7.00		11.37	13.28	13.28	15.09					
Mittelschmalkalden, Abzw. Möckers			6.11	7.01	7.01		11.39	13.30	13.30	15.10					
Haindorf			6.12	7.02	7.02		11.40	13.31	13.31	15.11					
Schmalkalden, Bäckerei			6.13	7.03	7.03		11.41	13.32	13.32	15.12					
Schmalk., Kasseler Str./Aue-Center			6.14	7.04	7.04		11.42	13.33	13.33	15.13					
Schmalk., Kasseler Str./Nougat-EW.			6.16	7.06	7.06		11.44	13.35	13.35	15.15					
Schmalkalden, Kasseler Str./Schule					7.07			13.36							
Schmalkalden, Geschw.-Scholl-Straße	V										15.25		15.25		
Schmalkalden, Busbahnhof Hst.4	an		**6.18**	**7.08**	**7.08**		**11.46**	**13.37**	**13.37**	**15.17**	**15.30**		**15.30**		
Schmalkalden, Busbahnhof Hst.4	ab	**5.25**	**6.29**	**7.08**	**7.08**	**9.00**	**11.46**	**13.40**	**13.45**		**15.30**	**15.30**	**15.30**	**15.30**	**17.15**
Schmalkalden, Geschw.-Scholl-Straße								13.45							
Schmalkalden, Auer Tor		5.27	6.32	7.11	7.11	9.03	11.49	13.48	13.48		15.32	15.32	15.32	15.32	17.18
Schmalkalden, Hinter der Stadt		5.28	6.34	7.13	7.13	9.04	11.50	13.49	13.49		15.33	15.33	15.33	15.33	17.19
Schmalkalden, Stiller Tor		5.29	6.35	7.14	7.14	9.05	11.51	13.50	13.50		15.34	15.34	15.34	15.34	17.20
Schmalkalden, Näherstiller Straße		5.30	6.36	7.15	7.15	9.06	11.52	13.51	13.51		15.35	15.35	15.35	15.35	17.21
Näherstille		5.31	6.37	7.16	7.16	9.07	11.53	13.52	13.52		15.36	15.36	15.36	15.36	17.22
Mittelstille, Schule	V	5.33	6.39	7.18	7.18	9.09	11.55	13.54	13.54		15.38	15.38	15.38	15.38	17.24
Mittelstille, OA		5.34	6.40	7.19	7.19	9.10	11.56	13.55	13.55		15.39	15.39	15.39	15.39	17.25
Abzweig Breitenbach		5.35	6.42	7.21	7.21	9.11	11.57	13.56	13.56		15.40	15.40	15.40	15.40	17.26
Springstille, Schulbus					7.25										
Springstille		5.39	6.47	7.26	7.26	9.15	12.01	14.00	14.00		15.44	15.44	15.44	15.44	17.30
Herges-Hallenberg, Unterführung													15.47	15.47	17.33
Herges-Hallenberg, Schule					7.31								15.49	15.49	
Steinbach-Hallenberg, Rathaus						9.21	12.07								17.48
Steinbach-Hallenberg, Bismarckstraße						9.21	12.07								
Steinbach-Hallenberg, Post						9.22	12.08								17.49
Steinbach-Hallenberg, Bahnhof						9.23	12.09								17.50
Herges-Hallenberg, Unterführung						9.24	12.10								17.51
Herges-Hallenberg, Brücke		5.43	6.50	7.29	7.33	9.25	12.11	14.05	14.05		15.48	15.48	15.51	15.51	17.52
Viernau, Thüringer Wald		5.48	6.53	7.32	7.36	9.30	12.16	14.10	14.10		15.53	15.53	15.56	15.56	17.57
Benshausen, Abzweig Viernau		5.53	6.58	7.37	7.41	9.37	12.23	14.17	14.17		15.58	15.58	16.01	16.01	18.03
Zella-Mehlis, Meininger Str.		5.56	7.01	7.40	7.44	9.40	12.26	14.20	14.20		16.01	16.01	16.04	16.04	18.06
Zella-Mehlis, Talstraße/Mühlstraße		5.58	7.03	7.42	7.46	9.42	12.28	14.22	14.22		16.03	16.03	16.06	16.06	18.08
Zella-Mehlis, Rathausplatz		6.01	7.06	7.45	7.49	9.45	12.31	14.25	14.25		16.06	16.06	16.09	16.09	18.11
Zella-Mehlis, Zella Kirchstraße		6.02	7.07	7.46	7.50	9.46	12.32	14.26	14.26		16.07	16.07	16.10	16.10	18.12
Zella-Mehlis, Bahnhof		6.06	7.11	7.50	7.54	9.50	12.36	14.30	14.30		16.11	16.11	16.14	16.14	
Suhl, Struth		6.09	7.14	7.53	7.57	9.53	12.39	14.33	14.33		16.14	16.14	16.17	16.17	
Suhl, Henneberger Haus		6.12	7.17	7.56	8.00	9.56	12.42	14.36	14.36		16.17	16.17	16.20	16.20	
Suhl, Neues Rathaus	V	6.14	7.19	7.58	8.02	9.58	12.44	14.38	14.38		16.19	16.19	16.22	16.22	
Suhl, Busbahnhof Hst.9	an	**6.16**	**7.21**	**8.00**	**8.04**	**10.01**	**12.47**	**14.41**	**14.41**		**16.21**	**16.21**	**16.24**	**16.24**	

F nur an Ferientagen **S** nur an Schultagen **S 5** an Schultagen Freitags
S1;3 an Schultagen Montag und Mittwoch **S2;4** an Schultagen Dienstag und Donnerstag
a in Steinbach Hallenberg Anschluss an die Linie 454 nach Oberhof
b in Steinbach-Hallenberg, Rathaus Anschluss von Oberhof
c in Zella-Mehlis, Kirche Anschluss an die Linien der SNG Suhl
Am 24. und 31.12. verkehren die Busse wie samstags.

Übergangsstellen u. Übergangszeiten Bahn ◄► Bus

Bahnhof	Bushaltestelle	Übergangszeit
Suhl, Bahnhof	Suhl, Busbahnhof	7 Minuten
Zella-Mehlis, Bahnhof	Zella-Mehlis, Bahnhof	5 Minuten
Meiningen, Bahnhof	Meiningen, Busbahnhof	8 Minuten
Schmalkalden, Bahnhof	Schmalkalden, Busbahnhof	4 Minuten
Oberhof, Bahnhof	Oberhof, Bahnhof	5 Minuten
Arnstadt, Hauptbahnhof	Arnstadt, Busbahnhof	6 Minuten

SCHAUSPIEL
OPER
OPERETTE
MUSICAL
KONZERT
BALLETT
PUPPENTHEATER

KARTEN/INFORMATIONEN
Theaterkasse: 03693/451-222
www.das-meininger-theater.de

DAS MEIN INGER THEATER

Regionalverkehr Bahn Fahrplan 2016

gültig ab 11.12.2016

DB Regio AG
Regio Südost
Richard-Wagner-Str. 1
04109 Leipzig
E-Mail: kundendialog.suedost@bahn.de
Web: www.bahn.de/thueringen

Telefon:
Service-Nummer der Bahn 0180 6 99 66 33* (Stichwort „Kundendialog" und „Nahverkehr") **20ct/Anruf aus dem Festnetz, Tarif bei Mobilfunk max. 60 ct/Anruf*
Fahrplanauskunft Telefon 0800 1 50 70 90 *aus dem deutschen Festnetz kostenlos*

Süd•Thüringen•Bahn GmbH (STB)
Am Rasenrain 16
99086 Erfurt
Telefon: 0361 74207-0 ***E-Mail: info@sued-thueringen-bahn.de***
Fax: 0361 7420727 ***Web: www.sued-thueringen-bahn.de***
Betriebsstandort Meiningen Süd•Thüringen•Bahn GmbH
Telefon: 03693 50860
Fax: 03693 5086295

Erfurter Bahn GmbH (EB)
Hauptgeschäftssitz:
Am Rasenrain 16
99086 Erfurt
E-Mail: info@erfurter-bahn.de
Fax: 0361 7420727 ***Web: www.erfurter-bahn.de***
Kundencenter im Hauptbahnhof Gera
Telefon: 0361 74207-250
E-Mail: kundencenter@erfurter-bahn.de

Hinweise:
Werte Fahrgäste, Informationen zu kurzfristigen Fahrplanänderungen aufgrund von Bauarbeiten erhalten Sie im Internet unter: *www.bahn.de/bauarbeiten* und *www.sued-thueringen-bahn.de*

KBS	Zuglauf	Seite
570	Erfurt - Arnstadt - Grimmenthal - Meiningen/Würzburg	130
573	Wernshausen - Schmalkalden - Zella-Mehlis - Suhl	142
575	Eisenach - Wernshausen - Meiningen	146

570 Erfurt - Arnstadt - Grimmenthal — Meiningen / Würzburg → 570

VMT-Tarif Erfurt Hbf - Neudietendorf

RE 7 Erfurt - Arnstadt - Suhl - Schweinfurt - Würzburg *MAINFRANKEN-THÜRINGEN-EXPRESS* 🚌; **RE 45 Erfurt - Arnstadt - Suhl - Meiningen** 🚌

STB 44 Erfurt - Arnstadt - Suhl - Meiningen 🚌; **EB 40 Meiningen - Schweinfurt** 🚌

km	km	Zug	STB44 74167	RE7 3821	EB40 80723	STB41 74105	EB40 80727	STB44 74143	RE7 3801	RE7 3801	STB41 74111	STB43 74147	EB40 80737	EB40 80737	EB40 80739	EB40 80739	STB41 74113	STB44 74145
			1	Mo-Fr 2	Mo-Fr 3	Mo-Fr 2		Mo-Fr 2	4	5		6	7	8	Mo-Fr 3	Sa,So 9		Mo-Fr 2
		von		Bad Kissingen		Eisfeld											Neuhaus a.R.	
0	0	**Erfurt** Hbf 80 7	0 10					4 00	5 00	5 00								6 02
13	13	Neudietendorf	0 20					4 09	5 08	5 08								6 11
17	17	Sülzenbrücken	0 24															6 14
19	19	Haarhausen	0 26															6 17
23	23	**Arnstadt** Hbf 561 4 ○	0 30					4 15	5 15	5 15								6 20
		Arnstadt Hbf	0 31					4 16	5 16	5 16								6 21
24	24	Arnstadt Süd	0 33					4 18										6 23
31	31	Plaue (Thür) 566 80 3 ○	0 38					4 23	5 22	5 22								6 29
		Plaue (Thür)	0 42					4 24	5 23	5 23								6 31
37	37	Gräfenroda	0 47					4 28	5 28	5 28								6 35
41	41	Dörrberg	× 0 50															× 6 39
49	49	Gehlberg	0 57					4 38										6 46
53	53	Oberhof (Thür)	1 01					4 43	5 40	5 40								6 50
58	58	Zella-Mehlis 573 4 ○	1 06					4 47	5 44	5 44								6 56
		Zella-Mehlis	1 07					4 50	5 45	5 45		5 57						7 10
64	64	Suhl 🚌 ○	1 12					4 55	5 49	5 49		6 02						7 15
		Suhl	1 13					5 11	5 51	5 51		6 03						7 17
67	67	Suhl-Heinrichs	× 1 16					× 5 14				× 6 06						× 7 20
70	70	Dietzhausen	1 19					5 21				6 09						7 27
77	77	Rohr (Thür)	1 24					5 26	5 59	5 59		6 14						7 32
84	84	**Grimmenthal** 569 4 ○	1 29					5 32	6 03	6 03		6 20						7 38
		Grimmenthal 81	1 29			4 40		5 34	6 05	6 05	6 24	6 32					7 26	7 41
	87	Untermaßfeld	× 1 32			× 4 42		× 5 36			6 26	× 6 34					× 7 28	× 7 44
	91	**Meiningen** 575 81 4 ○	1 37			4 46		5 41			6 30	6 39					7 32	7 49
		Meiningen 82			4 14		5 24						6 42	6 42	7 20	7 24		
99		Rentwertshausen			4 30		5 40		6 16	6 16			6 58	6 58	7 36	7 40		
110		Mellrichstadt Bf			4 38		5 48		6 23	6 23			7 09	7 09	7 48	7 48		
124		Bad Neustadt (Saale)			4 47		6 01		6 37	6 37			7 18	7 18	8 00	8 00		
134		Münnerstadt			4 55		6 09		6 45	6 45			7 28	7 29	8 08	8 08		
144		Rottershausen			5 02		6 16		6 52	6 52			7 35	7 36	8 15	8 15		
149		Ebenhausen (Unterfr)		5 07	5 11		6 25		6 59	6 59			7 39	7 40	8 25	8 25		
163		Schweinfurt Hbf 810 ○		5 20			6 36		7 14	7 16			7 51	7 51	8 41	8 41		
		Schweinfurt Hbf							7 19	7 21								
207		**Würzburg** Hbf 82 7 ○							7 46	7 46								
		nach			Gemünden (Main)	Eisenach	Schweinfurt Stadt				Eisenach		Schweinfurt Stadt	Schweinfurt Stadt	Schweinfurt Stadt		Eisenach	

Zug	STB44 74151	STB41 74115 74175	RE7 3805	STB 74085	EB40 80729	STB41 74117	STB44 74153	STB41 74119	RE7 3807
von		Eisfeld				Neuhausam Rennweg		Eisfeld	
Erfurt Hbf 80 7	6 45		7 34				8 46		9 34
Neudietendorf	6 56		7 43				8 57		9 43
Sülzenbrücken	6 59								
Haarhausen	7 02								
Arnstadt Hbf 561 4 ○	7 05		7 50				9 05		9 50
Arnstadt Hbf	7 06		7 51				9 06		9 51
Arnstadt Süd	7 08						9 08		
Plaue (Thür) 566 80 3 ○	7 13		7 57				9 13		9 57
Plaue (Thür)	7 24		7 58				9 19		9 58
Gräfenroda	7 29		8 03				9 24		10 03
Dörrberg	× 7 32						× 9 27		
Gehlberg	7 39						9 34		
Oberhof (Thür)	7 44		8 15				9 43		10 15
Zella-Mehlis 573 4 ○	7 49		8 19				9 48		10 19
Zella-Mehlis	7 51		8 19				9 50		10 19
Suhl 🚌 ○	7 56		8 24				9 55		10 24
Suhl	7 57		8 25				9 57		10 25
Suhl-Heinrichs	× 8 00						× 10 00		
Dietzhausen	8 03						10 03		
Rohr (Thür)	8 09						10 09		
Grimmenthal 569 4 ○	8 13		8 36				10 13		10 36
Grimmenthal 81	8 14	8 29	8 36	8 41		9 26	10 14	10 29	10 36
Untermaßfeld	× 8 16	× 8 32		× 8 43		× 9 28	× 10 16	× 10 32	
Meiningen 575 81 4 ○	8 21	8 35		8 48		9 32	10 21	10 35	
Meiningen 82					9 24				
Rentwertshausen					9 40				
Mellrichstadt Bf			8 49		9 48				10 49
Bad Neustadt (Saale)			8 57		9 59				10 57
Münnerstadt			9 04		10 07				11 04
Rottershausen					10 14				
Ebenhausen (Unterfr)			9 16		10 25				11 16
Schweinfurt Hbf 810 ○			9 26		10 41				11 25
Schweinfurt Hbf			9 32						11 32
Würzburg Hbf 82 7 ○			9 55						11 55
nach		Eisenach			Schweinfurt Stadt	Eisenach		Eisenach	

1 nicht 25. Dez, 1. Jan
2 nicht 26. Dez, 14., 17. Apr, 1., 25. Mai, 5. Jun, 3., 31. Okt
3 nicht 26. Dez, 6. Jan, 14., 17. Apr, 1., 25. Mai, 5., 15. Jun, 15. Aug, 3., 31. Okt, 1. Nov
4 11. Dez bis 5. Mär; 26. Jun bis 9. Dez
5 6. Mär bis 25. Jun
6 12. Dez bis 23. Jun Mo - Fr; nicht 23. bis 30. Dez, 6. bis 10. Feb, 10. bis 21. Apr, 1., 25., 26. Mai, 5. Jun; auch 10. Aug bis 8. Dez Mo - Fr; nicht 2. bis 13. Okt, 31. Okt
7 12. Dez bis 3. Mär Mo - Fr; nicht 26. Dez, 6. Jan; auch 26. Jun bis 8. Dez Mo - Fr; nicht 15. Aug, 3., 31. Okt, 1. Nov
8 6. Mär bis 23. Jun Mo - Fr; nicht 14., 17. Apr, 1., 25. Mai, 5., 15. Jun
9 auch 26. Dez, 6. Jan, 14., 17. Apr, 1., 25. Mai, 5., 15. Jun, 15. Aug, 3., 31. Okt, 1. Nov
80 Gesamtverkehr siehe 571
81 Weitere Züge siehe 569
82 Gesamtverkehr siehe 815

× Halt auf Verlangen. Bitte Haltewunschtaste betätigen.
🚌 Triebwagen; Angebotseinschränkungen für Reisegruppen und Fahrradmitnahme; Anmeldung von Gruppen besonders empfohlen.

EB Erfurter Bahn GmbH, Am Rasenrain 16, 99086 Erfurt, Telefon (0361) 74 207 250
STB Süd-Thüringen-Bahn; Am Rasenrain 16; 99086 Erfurt

570 Erfurt - Arnstadt - Grimmenthal — Meiningen / Würzburg → 570

VMT-Tarif Erfurt Hbf - Neudietendorf

RE 7 Erfurt - Arnstadt - Suhl - Schweinfurt - Würzburg *MAINFRANKEN-THÜRINGEN-EXPRESS* 🚌; **RE 45 Erfurt - Arnstadt - Suhl - Meiningen** 🚌

STB 44 Erfurt - Arnstadt - Suhl - Meiningen 🚌; **EB 40 Meiningen - Schweinfurt** 🚌

Zug	STB 74087	EB40 80731	STB41 74121	STB44 74155	STB41 74123	RE7 3809 [4]	RE7 3809 [5]	STB 74089	EB40 80733 Mo-Fr [3]	EB40 80733 Sa, So [9]	STB41 74125	STB44 74157	STB41 74127	RE7 3811	STB 74091	STB41 74129
von			Neuhaus am Rennweg		Eisfeld						Neuhaus am Rennweg		Eisfeld			Neuhaus am Rennweg
Erfurt Hbf [80] [7]				10 46		11 34	11 34					12 45		13 34		
Neudietendorf				10 57		11 43	11 43					12 57		13 43		
Sülzenbrücken																
Haarhausen																
Arnstadt Hbf 561 [4] ○				11 05		11 50	11 50					13 05		13 50		
Arnstadt Hbf				11 06		11 51	11 51					13 06		13 51		
Arnstadt Süd				11 08								13 08				
Plaue (Thür) 566 [80] [3] ○				11 13		11 57	11 57					13 13		13 57		
Plaue (Thür)				11 19		11 58	11 58					13 19		13 58		
Gräfenroda				11 24		12 03	12 03					13 24		14 03		
Dörrberg				× 11 27								× 13 27				
Gehlberg				11 34								13 34				
Oberhof (Thür)				11 43		12 15	12 15					13 43		14 15		
Zella-Mehlis 573 [4] ○				11 48		12 19	12 19					13 48		14 19		
Zella-Mehlis				11 50		12 19	12 19					13 50		14 19		
Suhl 🚌 ○				11 55		12 24	12 24					13 55		14 24		
Suhl				11 57		12 25	12 25					13 57		14 25		
Suhl-Heinrichs				× 12 00								× 14 00				
Dietzhausen				12 03								14 03				
Rohr (Thür)				12 09								14 09				
Grimmenthal 569 [4] ○				12 13		12 36	12 36					14 13		14 36		
Grimmenthal [81]	10 41		11 26	12 14	12 29	12 36	12 36	12 41			13 26	14 14	14 29	14 36	14 41	15 26
Untermaßfeld	× 10 43		× 11 28	× 12 16	× 12 32			× 12 43			× 13 28	× 14 16	× 14 32		× 14 43	× 15 28
Meiningen 575 [81] [4] ○	10 48		11 32	12 21	12 35			12 48			13 32	14 21	14 35		14 48	15 32
Meiningen [82]		11 24							13 24	13 24						
Rentwertshausen		11 40							13 40	13 40						
Mellrichstadt Bf		11 48				12 49	12 49		13 48	13 48				14 49		
Bad Neustadt (Saale)		11 59				12 57	12 57		13 59	13 59				14 57		
Münnerstadt		12 07				13 05	13 05		14 07	14 07				15 05		
Rottershausen		12 14							14 14	14 14						
Ebenhausen (Unterfr)		12 25				13 16	13 18		14 25	14 25				15 16		
Schweinfurt Hbf 810 ○		12 41				13 25	13 26		14 40	14 41				15 26		
Schweinfurt Hbf						13 32	13 32							15 32		
Würzburg Hbf [82] [7] ○						13 55	13 55							15 55		
nach		Schweinfurt Stadt	Eisenach		Eisenach				Schweinfurt Stadt		Eisenach		Eisenach			Eisenach

Zug	EB40 80735	STB44 74169 Mo-Fr [2]	STB44 74159	STB41 74131 74077	RE7 3813	STB 74093	EB40 80755	STB41 74133
von				Eisfeld				Neuhaus am Rennweg
Erfurt Hbf [80] [7]		14 05	14 46		15 34			
Neudietendorf		14 15	14 57		15 43			
Sülzenbrücken		14 18						
Haarhausen		14 21						
Arnstadt Hbf 561 [4] ○		14 24	15 05		15 50			
Arnstadt Hbf		14 26	15 06		15 51			
Arnstadt Süd		14 28	15 08					
Plaue (Thür) 566 [80] [3] ○		14 34	15 13		15 57			
Plaue (Thür)		14 41	15 19		15 58			
Gräfenroda		14 45	15 24		16 03			
Dörrberg		× 14 49	× 15 27					
Gehlberg		14 56	15 34					
Oberhof (Thür)		15 00	15 43		16 15			
Zella-Mehlis 573 [4] ○		15 05	15 48		16 19			
Zella-Mehlis		15 07	15 50		16 19			
Suhl 🚌 ○		15 13	15 55		16 24			
Suhl		15 17	15 57		16 25			
Suhl-Heinrichs		× 15 20	× 16 00					
Dietzhausen		15 28	16 03					
Rohr (Thür)		15 33	16 09					
Grimmenthal 569 [4] ○		15 38	16 13		16 36			
Grimmenthal [81]		15 42	16 14	16 29	16 36	16 41		17 26
Untermaßfeld		× 15 44	× 16 16	× 16 32		× 16 43		× 17 28
Meiningen 575 [81] [4] ○		15 49	16 21	16 35		16 48		17 32
Meiningen [82]	15 41						17 24	
Rentwertshausen	15 57						17 40	
Mellrichstadt Bf	16 08				16 49		17 48	
Bad Neustadt (Saale)	16 20				16 57		17 59	
Münnerstadt	16 28				17 04		18 07	
Rottershausen	16 35						18 14	
Ebenhausen (Unterfr)	16 39				17 16		18 25	
Schweinfurt Hbf 810 ○	16 52				17 26		18 40	
Schweinfurt Hbf					17 32			
Würzburg Hbf [82] [7] ○					17 55			
nach				Eisenach			Schweinfurt Stadt	Eisenach

[2] nicht 26. Dez, 14., 17. Apr, 1., 25. Mai, 5. Jun, 3., 31. Okt
[3] nicht 26. Dez, 6. Jan, 14., 17. Apr, 1., 25. Mai, 5., 15. Jun, 15. Aug, 3., 31. Okt, 1. Nov
[4] 11. Dez bis 5. Mär; 26. Jun bis 9. Dez
[5] 6. Mär bis 25. Jun
[9] auch 26. Dez, 6. Jan, 14., 17. Apr, 1., 25. Mai, 5., 15. Jun, 15. Aug, 3., 31. Okt, 1. Nov
[80] Gesamtverkehr siehe 571
[81] Weitere Züge siehe 569
[82] Gesamtverkehr siehe 815

× Halt auf Verlangen. Bitte Haltewunschtaste betätigen.
🚌 Triebwagen; Angebotseinschränkungen für Reisegruppen und Fahrradmitnahme; Anmeldung von Gruppen besonders empfohlen.

EB Erfurter Bahn GmbH, Am Rasenrain 16, 99086 Erfurt, Telefon (0361) 74 207 250
STB Süd-Thüringen-Bahn; Am Rasenrain 16; 99086 Erfurt

570 Erfurt - Arnstadt - Grimmenthal ⊂ Meiningen Würzburg ➔ 570

VMT-Tarif Erfurt Hbf - Neudietendorf
RE 7 Erfurt - Arnstadt - Suhl - Schweinfurt - Würzburg *MAINFRANKEN-THÜRINGEN-EXPRESS* 🚌; **RE 45 Erfurt - Arnstadt - Suhl - Meiningen** 🚌
STB 44 Erfurt - Arnstadt - Suhl - Meiningen 🚌; **EB 40 Meiningen - Schweinfurt** 🚌

Zug	STB44 74171 Mo-Fr 2	STB44 74161	STB41 74135 74079	RE7 3815	STB 74095	EB40 80759	STB41 74137	RE 3947	STB44 74163	STB41 74139	RE7 3817	STB 74097	EB40 80761	STB 74149 11	STB41 74141 12	STB44 74165 12
von			Eisfeld				Neuhausam Rennweg			Eisfeld					Neuhausam Rennweg	
Erfurt Hbf 80 7	16 05	16 46		17 34				18 29	18 46		19 34					20 48
Neudietendorf	16 15	16 57		17 43				18 38	18 57		19 43					20 57
Sülzenbrücken	16 18															
Haarhausen	16 21															
Arnstadt Hbf 561 4 ○	16 24	17 05		17 50				18 45	19 05		19 50					21 05
Arnstadt Hbf	16 26	17 06		17 51				18 46	19 06		19 51					21 06
Arnstadt Süd	16 28	17 08							19 08							21 08
Plaue (Thür) 566 80 3 ○	16 34	17 13		17 57				18 52	19 13		19 57					21 13
Plaue (Thür)	16 41	17 19		17 58				18 53	19 19		19 58					21 19
Gräfenroda	16 45	17 24		18 03				18 58	19 24		20 03					21 24
Dörrberg	× 16 49	× 17 27							× 19 27							× 21 27
Gehlberg	16 56	17 34							19 34							21 34
Oberhof (Thür)	17 00	17 43		18 15				19 09	19 43		20 15					21 45
Zella-Mehlis 573 4 ○	17 05	17 48		18 19				19 13	19 48		20 19					21 49
Zella-Mehlis	17 07	17 50		18 19				19 14	19 50		20 19					21 51
Suhl 🚌 ○	17 13	17 55		18 24				19 19	19 55		20 24					21 56
Suhl	17 17	17 57		18 25				19 20	19 57		20 25					22 01
Suhl-Heinrichs	× 17 20	× 18 00							× 20 00							× 22 04
Dietzhausen	17 28	18 03							20 03							22 07
Rohr (Thür)	17 33	18 09							20 09							22 13
Grimmenthal 569 4 ○	17 38	18 13		18 36				19 37	20 13		20 36					22 17
Grimmenthal 81	17 42	18 14	18 29	18 36	18 41		19 26	19 41	20 14	20 29	20 36	20 41		21 29	21 29	22 18
Untermaßfeld	× 17 44	× 18 16	× 18 32		× 18 43		× 19 28		× 20 16	× 20 32		× 20 43		× 21 31	21 32	× 22 20
Meiningen 575 81 4 ○	17 49	18 21	18 35		18 48		19 32	19 48	20 21	20 35		20 48		21 35	21 35	22 25
Meiningen 82						19 24							21 24			
Rentwertshausen						19 40							21 40			
Mellrichstadt Bf				18 49		19 48					20 49		21 48			
Bad Neustadt (Saale)				18 57		19 59					20 57		21 59			
Münnerstadt				19 04		20 07					21 04		22 07			
Rottershausen						20 14							22 14			
Ebenhausen (Unterfr)				19 16		20 25					21 16		22 28			
Schweinfurt Hbf 810 ○				19 26		20 40					21 26		22 39			
Schweinfurt Hbf				19 32							21 32					
Würzburg Hbf 82 7 ○				19 55							21 57					
nach			Eisenach			Schweinfurt Stadt	Eisenach			Eisenach			Schweinfurt Stadt		Eisenach	

Zug	RE 3949 12
von	
Erfurt Hbf 80 7	22 13
Neudietendorf	22 22
Sülzenbrücken	
Haarhausen	
Arnstadt Hbf 561 4 ○	22 29
Arnstadt Hbf	22 31
Arnstadt Süd	
Plaue (Thür) 566 80 3 ○	22 37
Plaue (Thür)	22 41
Gräfenroda	22 46
Dörrberg	
Gehlberg	
Oberhof (Thür)	22 57
Zella-Mehlis 573 4 ○	23 01
Zella-Mehlis	23 02
Suhl 🚌 ○	23 07
Suhl	23 07
Suhl-Heinrichs	
Dietzhausen	
Rohr (Thür)	
Grimmenthal 569 4 ○	23 18
Grimmenthal 81	23 19
Untermaßfeld	
Meiningen 575 81 4 ○	23 25
Meiningen 82	
Rentwertshausen	
Mellrichstadt Bf	
Bad Neustadt (Saale)	
Münnerstadt	
Rottershausen	
Ebenhausen (Unterfr)	
Schweinfurt Hbf 810 ○	
Schweinfurt Hbf	
Würzburg Hbf 82 7 ○	
nach	

2 nicht 26. Dez, 14., 17. Apr, 1., 25. Mai, 5. Jun, 3., 31. Okt
11 nur 24., 31. Dez
12 nicht 24., 31. Dez
80 Gesamtverkehr siehe 571
81 Weitere Züge siehe 569
82 Gesamtverkehr siehe 815

× Halt auf Verlangen. Bitte Haltewunschtaste betätigen.
🚌 Triebwagen; Angebotseinschränkungen für Reisegruppen und Fahrradmitnahme; Anmeldung von Gruppen besonders empfohlen.

EB Erfurter Bahn GmbH, Am Rasenrain 16, 99086 Erfurt, Telefon (0361) 74 207 250
STB Süd-Thüringen-Bahn; Am Rasenrain 16; 99086 Erfurt

570 Würzburg Meiningen – Grimmenthal - Arnstadt - Erfurt ← 570

VMT-Tarif Neudietendorf - Erfurt Hbf

RE 7 Würzburg - Schweinfurt - Suhl - Arnstadt - Erfurt *MAINFRANKEN-THÜRINGEN-EXPRESS* 🚌; **RE 45 Meiningen - Suhl - Arnstadt - Erfurt** 🚌

STB 44 Meiningen - Suhl - Arnstadt - Erfurt 🚌; **EB 40 Schweinfurt - Meiningen** 🚌

Zug	STB44	STB41	STB44	RE3	STB44	STB41	STB41	RE7	STB44	RE3	STB41	STB41	STB44	EB40	EB44	EB40
	74142	74100	74146	3944	74148	74102	74104	3800	74144	3946	74106	74176	74150	80724	80788	80726
	Mo-Fr 1	Mo-Fr 1	2	3		Mo-Fr 1			Mo-Fr 1		Mo-Fr 1	Sa, So 4			Mo-Fr 1	6
von											Eisenach	Eisenach				Schweinfurt Stadt
Würzburg Hbf 80 7																
Schweinfurt Hbf ○																
Schweinfurt Hbf								5 30						11 6 11		7 03
Ebenhausen (Unterfr) 4								5 41						6 29		7 17
Rottershausen														6 33		7 21
Münnerstadt								5 50						6 46		7 28
Bad Neustadt (Saale)								5 57						11 6 54		7 37
Mellrichstadt Bf								6 06						12 7 07		7 46
Rentwertshausen								6 14						7 14		7 54
Meiningen 569.575 80 4 ○														12 7 34		8 10
Meiningen 81	4 00	4 29	4 47	5 06	5 25	5 44	6 11			7 11	7 19	7 19	7 33		8 05	
Untermaßfeld	× 4 03	× 4 33	× 4 51		× 5 28	× 5 47	× 6 14				× 7 22	× 7 22	× 7 37			
Grimmenthal 81 4 ○	4 05	4 35	4 54	5 12	5 31	5 50	6 17	6 21		7 17	7 25	7 25	7 40			
Grimmenthal	4 06		4 54	5 12	5 33			6 21	6 34	7 18			7 40			
Rohr (Thür)	× 4 11		4 59		5 38				6 39				7 45			
Dietzhausen	× 4 16		5 05		5 44				6 45				7 50			
Suhl-Heinrichs	× 4 19		× 5 07		× 5 46				× 6 47				× 7 53			
Suhl 🚌 ○	4 23		5 10	5 23	5 49			6 32	6 50	7 29			7 56		8 36	
Suhl	4 23		5 11	5 24	5 50			6 33	6 51	7 31			7 58		8 38	
Zella-Mehlis 573 4 ○	4 29		5 18	5 30	5 56			6 39	6 56	7 36			8 03		8 43	
Zella-Mehlis	4 29			5 32	5 59			6 39	6 57	7 37			8 08		8 46	
Oberhof (Thür)	4 35			5 37	6 04			6 44	7 02	7 42			8 15			
Gehlberg	4 39			5 41	6 08				7 07				8 19			
Dörrberg	× 4 45				× 6 14				× 7 13				× 8 25			
Gräfenroda	4 48			5 49	6 19			6 54	7 18	7 52			8 29			
Plaue (Thür) ○	4 53			5 53	6 24			6 58	7 22	7 56			8 34			
Plaue (Thür) 566 82	4 56			5 53	6 31			6 59	7 23	7 57			8 42			
Arnstadt Süd	5 01			5 58	6 36				7 28				8 47		9 10	
Arnstadt Hbf 561.566 4 ○	5 03			6 00	6 38			7 05	7 30	8 03			8 49		9 11	
Arnstadt Hbf	5 04			6 01	6 39			7 06	7 31	8 05			8 50		9 13	
Haarhausen	5 07								7 35							
Sülzenbrücken	5 10								7 37							
Neudietendorf 605	5 14			6 09	6 47			7 12	7 41	8 12			8 57			
Erfurt Hbf 82 7 ○	5 25			6 19	6 56			7 21	7 52	8 21			9 05		9 28	
nach		Neuhaus am Rennweg				Neuhaus am Rennweg	Neuhaus am Rennweg				Eisfeld	Eisfeld				

Zug	EB40	STB41	EB40	EB40	STB	RE7	STB41	STB44	STB41
	80726	74108	80772	80774	74084	3802	74110	74152	74112
	7		So 8	Sa					
von	Schweinfurt Stadt	Eisenach	Schweinfurt Stadt	Schweinfurt Stadt			Eisenach		Eisenach
Würzburg Hbf 80 7						8 01			
Schweinfurt Hbf ○						8 24			
Schweinfurt Hbf	7 06		7 16	7 16		8 30			
Ebenhausen (Unterfr) 4	7 18		7 32	7 40		8 40			
Rottershausen	7 22		7 36	7 44					
Münnerstadt	7 30		7 44	7 51		8 49			
Bad Neustadt (Saale)	7 38		7 58	8 00		8 57			
Mellrichstadt Bf	7 46		8 07	8 09		9 06			
Rentwertshausen	7 54		8 14	8 16					
Meiningen 569.575 80 4 ○	8 10		8 31	8 33					
Meiningen 81		8 22			9 06		9 19	9 33	10 22
Untermaßfeld		× 8 25			× 9 10		× 9 22	× 9 37	× 10 25
Grimmenthal 81 4 ○		8 28			9 13	9 19	9 25	9 40	10 28
Grimmenthal						9 19		9 40	
Rohr (Thür)								9 45	
Dietzhausen								9 50	
Suhl-Heinrichs								× 9 53	
Suhl 🚌 ○						9 30		9 56	
Suhl						9 31		9 58	
Zella-Mehlis 573 4 ○						9 36		10 03	
Zella-Mehlis						9 37		10 08	
Oberhof (Thür)						9 42		10 15	
Gehlberg								10 19	
Dörrberg								× 10 25	
Gräfenroda						9 52		10 29	
Plaue (Thür) ○						9 56		10 34	
Plaue (Thür) 566 82						9 57		10 42	
Arnstadt Süd								10 47	
Arnstadt Hbf 561.566 4 ○						10 05		10 49	
Arnstadt Hbf						10 06		10 50	
Haarhausen									
Sülzenbrücken									
Neudietendorf 605						10 13		10 57	
Erfurt Hbf 82 7 ○						10 23		11 05	
nach		Neuhaus am Rennweg					Eisfeld		Neuhaus am Rennweg

1 nicht 26. Dez, 14., 17. Apr, 1., 25. Mai, 5. Jun, 3., 31. Okt
2 12. Dez bis 23. Jun Mo - Fr; nicht 23. bis 30. Dez, 6. bis 10. Feb, 10. bis 21. Apr, 1., 25., 26. Mai, 5. Jun; auch 10. Aug bis 8. Dez Mo - Fr; nicht 2. bis 13. Okt, 31. Okt
3 nicht 25. Dez, 1. Jan
4 auch 26. Dez, 14., 17. Apr, 1., 25. Mai, 5. Jun, 3., 31. Okt
6 12. Dez bis 3. Mär Mo - Fr; nicht 26. Dez, 6. Jan; auch 26. Jun bis 8. Dez Mo - Fr; nicht 15. Aug, 3., 31. Okt, 1. Nov
7 6. Mär bis 23. Jun Mo - Fr; nicht 14., 17. Apr, 1., 25. Mai, 5., 15. Jun
8 auch 26. Dez, 6. Jan, 14., 17. Apr, 1., 25. Mai, 5., 15. Jun, 15. Aug, 3., 31. Okt, 1. Nov
11 Mo - Sa, nicht 26. Dez, 6. Jan, 14., 17. Apr, 1., 25. Mai, 5., 15. Jun, 15. Aug, 3., 31. Okt, 1. Nov
12 Mo - Fr, nicht 26. Dez, 6. Jan, 14., 17. Apr, 1., 25. Mai, 5., 15. Jun, 15. Aug, 3., 31. Okt, 1. Nov
80 Gesamtverkehr siehe 815
81 Weitere Züge siehe 569
82 Gesamtverkehr siehe 571

× Halt auf Verlangen. Bitte Haltewunschtaste betätigen.

🚌 Triebwagen; Angebotseinschränkungen für Reisegruppen und Fahrradmitnahme; Anmeldung von Gruppen besonders empfohlen.

EB Erfurter Bahn GmbH, Am Rasenrain 16, 99086 Erfurt; Telefon (0361) 74 20 250

STB Süd-Thüringen-Bahn, Am Rasenrain 16, 99086 Erfurt

570 Würzburg Meiningen – Grimmenthal - Arnstadt - Erfurt ← 570

VMT-Tarif Neudietendorf - Erfurt Hbf

RE 7 Würzburg - Schweinfurt - Suhl - Arnstadt - Erfurt *MAINFRANKEN-THÜRINGEN-EXPRESS* 🚌; **RE 45 Meiningen - Suhl - Arnstadt - Erfurt** 🚌

STB 44 Meiningen - Suhl - Arnstadt - Erfurt 🚌; **EB 40 Schweinfurt - Meiningen** 🚌

Zug		EB40 80730	STB 74086	RE7 3804	STB41 74114	STB44 74154	STB41 74116	EB40 80732	STB 74088	RE7 3806	STB41 74118	STB44 74156	EB40 80734 Mo-Fr 5	STB44 74168 Mo-Fr 1	STB41 74120	EB40 80770 Sa,So 8	STB 74090
von		Schweinfurt Stadt			Eisenach		Eisenach	Schweinfurt Stadt			Eisenach		Schweinfurt Stadt		Eisenach		
Würzburg Hbf	80 7			10 01						12 01							
Schweinfurt Hbf	○			10 24						12 24							
Schweinfurt Hbf		9 11		10 30				11 11		12 30			12 43			13 11	
Ebenhausen (Unterfr)	4	9 32		10 40				11 32		12 40			12 53			13 32	
Rottershausen		9 36		|				11 36		|			12 57			13 36	
Münnerstadt		9 44		10 49				11 44		12 49				13 05			13 44	
Bad Neustadt (Saale)		9 58		10 57				11 58		12 57				13 19			13 58
Mellrichstadt Bf		10 07		11 06				12 07		13 06				13 28			14 07
Rentwertshausen		10 14		|				12 14		|			13 41			14 14
Meiningen	569.575 80 4 ○	10 31		|				12 31		|			13 58			14 31
Meiningen	81		11 06	|	11 19	11 33	12 22		13 06	|	13 19	13 33		14 05	14 22		15 06
Untermaßfeld	|		× 11 10	|	× 11 22	× 11 37	× 12 25		× 13 10	|	× 13 22	× 13 37		× 14 08	× 14 25		× 15 10
Grimmenthal	81 4 ○		11 13	11 19	11 25	11 40	12 28		13 13	13 19	13 25	13 40		14 11	14 28		15 13
Grimmenthal				11 19		11 40				13 19		13 40		14 16			
Rohr (Thür)				|		11 45			|		13 45		14 21			
Dietzhausen				|		11 50			|		13 50		14 31			
Suhl-Heinrichs				|		× 11 53			|		× 13 53		× 14 33			
Suhl 🚌	○			11 30		11 56				13 30		13 56		14 36			
Suhl				11 31		11 58				13 31		13 58		14 38			
Zella-Mehlis	573 4 ○			11 36		12 03				13 36		14 03		14 43			
Zella-Mehlis				11 37		12 08				13 37		14 08		14 48			
Oberhof (Thür)				11 42		12 15				13 42		14 15		14 53			
Gehlberg				|		12 19			|		14 19		14 57			
Dörrberg				|		× 12 25			|		× 14 25		× 15 03			
Gräfenroda				11 52		12 29				13 52		14 29		15 07			
Plaue (Thür)	○			11 56		12 34				13 56		14 34		15 11			
Plaue (Thür)	566 82			11 57		12 42				13 57		14 42		15 14			
Arnstadt Süd				|		12 47			|		14 47		15 19			
Arnstadt Hbf	561.566 4 ○			12 05		12 49				14 05		14 49		15 21			
Arnstadt Hbf				12 06		12 50				14 06		14 50		15 22			
Haarhausen				|		|			|		|		15 26			
Sülzenbrücken				|		|			|		|		15 28			
Neudietendorf	605			12 13		12 57				14 13		14 57		15 34			
Erfurt Hbf	82 7 ○			12 23		13 05				14 23		15 05		15 43			
nach					Eisfeld		Neuhaus am Rennweg				Eisfeld				Neuhaus am Rennweg		

Zug		RE7 3808	STB41 74122 Mo-Fr 1	STB41 74076 Sa, So 4	STB44 74158	STB44 74170 Mo-Fr 1	STB41 74124	EB40 80748	STB 74092	RE7 3810
von			Eisenach	Eisenach			Eisenach	Schweinfurt Stadt		
Würzburg Hbf	80 7	14 01								16 01
Schweinfurt Hbf	○	14 24								16 24
Schweinfurt Hbf		14 30						15 11		16 30
Ebenhausen (Unterfr)	4	14 41						15 32		16 40
Rottershausen		|						15 36		|
Münnerstadt		14 50						15 45		16 49
Bad Neustadt (Saale)		14 57						15 58		16 57
Mellrichstadt Bf		15 06						16 07		17 06
Rentwertshausen		|						16 14		|
Meiningen	569.575 80 4 ○	|						16 31		|
Meiningen	81	|	15 19	15 19	15 33	16 05	16 22		17 06	|
Untermaßfeld	|	|	× 15 22	× 15 22	× 15 37	× 16 08	× 16 25		× 17 10	|
Grimmenthal	81 4 ○	15 19	15 25	15 25	15 40	16 11	16 28		17 13	17 19
Grimmenthal		15 19			15 40	16 16				17 19
Rohr (Thür)		|			15 45	16 21				|
Dietzhausen		|			15 50	16 31				|
Suhl-Heinrichs		|			× 15 53	× 16 33				|
Suhl 🚌	○	15 30			15 56	16 36				17 30
Suhl		15 31			15 58	16 38				17 31
Zella-Mehlis	573 4 ○	15 36			16 03	16 43				17 36
Zella-Mehlis		15 37			16 08	16 48				17 37
Oberhof (Thür)		15 42			16 15	16 53				17 42
Gehlberg		|			16 19	16 57				|
Dörrberg		|			× 16 25	× 17 03				|
Gräfenroda		15 52			16 29	17 07				17 52
Plaue (Thür)	○	15 56			16 34	17 11				17 56
Plaue (Thür)	566 82	15 57			16 42	17 14				17 57
Arnstadt Süd		|			16 47	17 19				|
Arnstadt Hbf	561.566 4 ○	16 05			16 49	17 21				18 05
Arnstadt Hbf		16 06			16 50	17 22				18 06
Haarhausen		|			|	17 26				|
Sülzenbrücken		|			|	17 28				|
Neudietendorf	605	16 13			16 57	17 33				18 13
Erfurt Hbf	82 7 ○	16 23			17 05	17 43				18 21
nach			Eisfeld	Eisfeld			Neuhaus am Rennweg			

1 nicht 26. Dez, 14., 17. Apr, 1., 25. Mai, 5. Jun, 3., 31. Okt
4 auch 26. Dez, 14., 17. Apr, 1., 25. Mai, 5. Jun, 3., 31. Okt
5 nicht 26. Dez, 6. Jan, 14., 17. Apr, 1., 25. Mai, 5., 15. Jun, 15. Aug, 3., 31. Okt, 1. Nov
8 auch 26. Dez, 6. Jan, 14., 17. Apr, 1., 25. Mai, 5., 15. Jun, 15. Aug, 3., 31. Okt, 1. Nov
80 Gesamtverkehr siehe 815
81 Weitere Züge siehe 569
82 Gesamtverkehr siehe 571

× Halt auf Verlangen. Bitte Haltewunschtaste betätigen.

🚌 Triebwagen; Angebotseinschränkungen für Reisegruppen und Fahrradmitnahme; Anmeldung von Gruppen besonders empfohlen.

EB Erfurter Bahn GmbH, Am Rasenrain 16, 99086 Erfurt; Telefon (0361) 74 20 250

STB Süd-Thüringen-Bahn, Am Rasenrain 16, 99086 Erfurt

570 Würzburg Meiningen – Grimmenthal - Arnstadt - Erfurt ← 570

VMT-Tarif Neudietendorf - Erfurt Hbf

RE 7 Würzburg - Schweinfurt - Suhl - Arnstadt - Erfurt *MAINFRANKEN-THÜRINGEN-EXPRESS* 🚌; **RE 45 Meiningen - Suhl - Arnstadt - Erfurt** 🚌

STB 44 Meiningen - Suhl - Arnstadt - Erfurt 🚌; **EB 40 Schweinfurt - Meiningen** 🚌

Zug		STB41 74126	STB41 74078	STB44 74160	STB41 74128	EB40 80752	STB 74094	RE7 3812	STB41 74130	STB44 74162	STB41 74132	EB40 80756	STB 74096	RE7 3814	STB44 74164	STB41 74136	EB40 80762
		Mo-Fr 1	Sa, So 4						9	9	9				9	9	
von		Eisenach	Eisenach		Eisenach	Schweinfurt Stadt			Eisenach		Eisenach	Schweinfurt Stadt				Eisenach	
Würzburg Hbf	30 7							18 01						20 01			
Schweinfurt Hbf	○							18 24						20 24			
Schweinfurt Hbf						17 11		18 30				19 11		20 30			22 14
Ebenhausen (Unterfr)	4					17 32		18 40				19 32		20 40			22 31
Rottershausen						17 36		|				19 36		|			22 35
Münnerstadt						17 44		18 49				19 44		20 49			22 42
Bad Neustadt (Saale)						17 58		18 57				19 58		20 57			22 51
Mellrichstadt Bf						18 07		19 06				20 07		21 06			22 59
Rentwertshausen						18 14		|				20 14		21 14			23 07
Meiningen 569.575	30 4 ○					18 31		|				20 31		|			23 23
Meiningen	31	17 19	17 19	17 33	18 22		19 06	|	19 19	19 33	20 22		21 06	|	21 36	22 27	
Untermaßfeld	|	× 17 22	× 17 22	× 17 37	× 18 25		× 19 10	|	× 19 22	× 19 37	× 20 25		× 21 10	|	× 21 40	× 22 30	
Grimmenthal	31 4 ○	17 25	17 25	17 40	18 28		19 13	19 19	19 25	19 40	20 28		21 13	21 20	21 43	22 33	
Grimmenthal				17 40				19 19		19 40				21 21	21 43		
Rohr (Thür)				17 45				|		19 45				|	21 48		
Dietzhausen				17 50				|		19 50				|	21 54		
Suhl-Heinrichs				× 17 53				|		× 19 53				|	× 21 56		
Suhl 🚌	○			17 56				19 30		19 56				21 32	22 00		
Suhl				17 58				19 31		19 58				21 33	22 00		
Zella-Mehlis 573	4 ○			18 03				19 36		20 03				21 38	22 05		
Zella-Mehlis				18 08				19 37		20 08				21 39	22 08		
Oberhof (Thür)				18 15				19 42		20 15				21 44	22 15		
Gehlberg				18 19				|		20 19				|	22 19		
Dörrberg				× 18 25				|		× 20 25				|	× 22 25		
Gräfenroda				18 29				19 52		20 29				21 54	22 29		
Plaue (Thür)	○			18 34				19 56		20 34				21 59	22 34		
Plaue (Thür) 566	32			18 42				19 57		20 42				21 59	22 42		
Arnstadt Süd				18 47				|		20 47				|	22 47		
Arnstadt Hbf 561.566	4 ○			18 49				20 05		20 49				22 05	22 49		
Arnstadt Hbf				18 50				20 06		20 50				22 06	22 50		
Haarhausen				|			|		|				|	22 53		
Sülzenbrücken				|			|		|				|	22 56		
Neudietendorf 605				18 57				20 13		20 57				22 13	23 00		
Erfurt Hbf	32 7 ○			19 05				20 23		21 05				22 23	23 10		
nach		Eisfeld	Eisfeld		Neuhaus a.R.				Eisfeld		Eisfeld					Eisfeld	

Zug		STB44 74166
		Fr/Sa, Sa/So 13
von		Eisenach
Würzburg Hbf	30 7	
Schweinfurt Hbf	○	
Schweinfurt Hbf		
Ebenhausen (Unterfr)	4	
Rottershausen		
Münnerstadt		
Bad Neustadt (Saale)		
Mellrichstadt Bf		
Rentwertshausen		
Meiningen 569.575	30 4 ○	
Meiningen	31	23 26
Untermaßfeld	|	× 23 29
Grimmenthal	31 4 ○	23 32
Grimmenthal		23 32
Rohr (Thür)		× 23 37
Dietzhausen		× 23 42
Suhl-Heinrichs		× 23 45
Suhl 🚌	○	23 48
Suhl		23 48
Zella-Mehlis 573	4 ○	23 54
Zella-Mehlis		23 54
Oberhof (Thür)		× 23 59
Gehlberg		|
Dörrberg		|
Gräfenroda		× 0 10
Plaue (Thür)	○	0 15
Plaue (Thür) 566	32	0 18
Arnstadt Süd		0 23
Arnstadt Hbf 561.566	4 ○	0 25
Arnstadt Hbf		0 26
Haarhausen		0 29
Sülzenbrücken		0 32
Neudietendorf 605		0 36
Erfurt Hbf	32 7 ○	0 46
nach		

1 nicht 26. Dez, 14., 17. Apr, 1., 25. Mai, 5. Jun, 3., 31. Okt
4 auch 26. Dez, 14., 17. Apr, 1., 25. Mai, 5. Jun, 3., 31. Okt
9 nicht 24., 31. Dez
13 nicht 24./25. Dez, 31. Dez/1. Jan
30 Gesamtverkehr siehe 815
31 Weitere Züge siehe 569
32 Gesamtverkehr siehe 571

× Halt auf Verlangen. Bitte Haltewunschtaste betätigen.

🚌 Triebwagen; Angebotseinschränkungen für Reisegruppen und Fahrradmitnahme; Anmeldung von Gruppen besonders empfohlen.

EB Erfurter Bahn GmbH, Am Rasenrain 16, 99086 Erfurt; Telefon (0361) 74 20 250

STB Süd-Thüringen-Bahn, Am Rasenrain 16, 99086 Erfurt

573 Wernshausen - Schmalkalden - Zella-Mehlis - Suhl *Süd-Thüringen-Bahn* ➔ 573

Süd-Thüringen-Bahn ...die Bahn, die uns verbindet

STB 43 Wernshausen - Schmalkalden - Zella-Mehlis

km	Zug	STB43 74026 Mo-Fr 1	STB43 74030	STB43 74032 Mo-Fr 1	STB43 74034	STB43 74036	STB43 74038	STB43 74040 Mo-Fr 1	STB43 74042	STB43 74044 Mo-Fr 1	STB43 74046	STB43 74048 Mo-Fr 1	STB43 74050	STB43 74052	STB43 74054	STB43 74056	STB43 74058
	Eisenach 575		3 355		3 450		604	715	815	915	1015	1115	1215	1315	1415	1515	1615
	Bad Salzungen		⌇ 420		⌇ 522		635	742	842	942	1042	1142	1242	1342	1442	1542	1642
	Wernshausen 2 ○		3 434		3 535		650	756	856	956	1056	1156	1256	1356	1456	1556	1656
	Meiningen 575		3 418	⌇ 447	3 447	3 546	632	739	839	939	1039	1139	1239	1339	1439	1539	1639
	Wernshausen 2 ○		3 435	⌇ 504	3 504	3 604	649	756	856	956	1056	1156	1256	1356	1456	1556	1656
	von																
0	**Wernshausen**		3 440	⌇ 509	3 539	3 620	700	⌇ 800	900	⌇ 1000	1100	⌇ 1200	1300	3 1400	1500	3 1600	1700
2	Niederschmalkalden		⌇ 443	⌇ 512	⌇ 542	⌇ 623	703	⌇ 803	903	⌇ 1003	1103	⌇ 1203	1303	⌇ 1403	1503	⌇ 1603	1703
4	Mittelschmalkalden		⌇ 445	⌇ 514	⌇ 545	⌇ 625	705	⌇ 805	905	⌇ 1005	1105	⌇ 1205	1305	⌇ 1405	1505	⌇ 1605	1705
5	Auehütte		⌇ 447	⌇ 516	⌇ 547	⌇ 627	707	⌇ 807	907	⌇ 1007	1107	⌇ 1207	1307	⌇ 1407	1507	⌇ 1607	1707
7	**Schmalkalden** 3 ○		⌇ 450	⌇ 519	⌇ 550	⌇ 630	710	⌇ 810	910	⌇ 1010	1110	⌇ 1210	1310	⌇ 1410	1510	⌇ 1610	1710
	Schmalkalden	⌇ 354	⌇ 453		⌇ 550	⌇ 631	711	⌇ 811	911	⌇ 1011	1111	⌇ 1211	1311	⌇ 1411	1511	⌇ 1611	1711
8	Schmalkalden-Fachhochschule	⌇ 357	⌇ 456		⌇ 553	⌇ 634	714	⌇ 814	914	⌇ 1014	1114	⌇ 1214	1314	⌇ 1414	1514	⌇ 1614	1714
16	Altersbach	⌇ × 406	⌇ × 505		⌇ × 603	⌇ × 643	× 723	⌇ × 823	× 923	⌇ × 1023	× 1123	⌇ × 1223	× 1323	⌇ × 1423	× 1523	⌇ × 1623	× 1723
17	Steinbach-Hallenberg	⌇ 409	⌇ 511		⌇ 610	⌇ 650	730	⌇ 826	926	⌇ 1026	1126	⌇ 1226	1326	⌇ 1426	1528	⌇ 1626	1728
20	Viernau	⌇ 413	⌇ 515		⌇ 614	⌇ 654	734	⌇ 830	930	⌇ 1030	1130	⌇ 1230	1330	⌇ 1430	1532	⌇ 1630	1732
25	Benshausen	⌇ × 417	⌇ × 520		⌇ × 618	⌇ × 658	× 738	⌇ × 835	× 935	⌇ × 1035	× 1135	⌇ × 1235	× 1335	⌇ × 1435	× 1536	⌇ × 1635	× 1736
28	Zella-Mehlis West	⌇ 422	⌇ 524		⌇ 623	⌇ 703	743	⌇ 839	939	⌇ 1039	1139	⌇ 1239	1339	⌇ 1439	1541	⌇ 1639	1741
30	**Zella-Mehlis** ► 570 4 ○	⌇ 426	3 528		3 627	3 706	747	⌇ 843	943	⌇ 1043	1143	⌇ 1243	1343	⌇ 1443	1545	⌇ 1643	1745
	Zella-Mehlis	⌇ 450	545			3 710	751	⌇ 847	950	⌇ 1047	1150	⌇ 1247	1350	⌇ 1447	1550	⌇ 1647	1750
36	**Suhl** ○	⌇ 455	549			3 715	756	⌇ 852	955	⌇ 1052	1155	⌇ 1252	1355	3 1452	1555	3 1652	1755
	nach																
	► Zella-Mehlis 570 4	⌇ 429	4 532		639	737	808	937	1008	1137	1208	1337	1408	3 1448	1608	3 1648	1808
	Arnstadt Hbf ○	⌇ 503	⌇ 600		705	803	849	1005	1049	1205	1249	1405	1449	⌇ 1521	1649	⌇ 1721	1849
	Erfurt Hbf 8 ○	⌇ 525	4 619		721	821	905	1023	1105	1223	1305	1423	1505	3 1543	1705	3 1743	1905

	Zug	STB43 74060 Mo-Fr 1	STB43 74062	STB43 74064	STB43 74066 2	STB43 74068
	Eisenach 575	1715	1815	1915	2015	2 2115
	Bad Salzungen	1742	1842	1942	2042	⌇ 2142
	Wernshausen 2 ○	1756	1856	1956	2056	2 2156
	Meiningen 575	1739	2 1839	2 1939	2039	2 2139
	Wernshausen 2 ○	1756	2 1856	2 1956	2056	2 2156
	von					
	Wernshausen	⌇ 1800	2 1900	3 2000	2100	3 2200
	Niederschmalkalden	⌇ 1803	⌇ 1903	⌇ 2003	2103	⌇ 2203
	Mittelschmalkalden	⌇ 1805	⌇ 1905	⌇ 2005	2105	⌇ 2205
	Auehütte	⌇ 1807	⌇ 1907	⌇ 2007	2107	⌇ 2207
	Schmalkalden 3 ○	⌇ 1810	⌇ 1910	3 2010	2110	3 2210
	Schmalkalden	⌇ 1811	⌇ 1911		2111	
	Schmalkalden-Fachhochschule	⌇ 1814	⌇ 1914		2114	
	Altersbach	⌇ × 1823	⌇ × 1923		× 2123	
	Steinbach-Hallenberg	⌇ 1826	⌇ 1926		2126	
	Viernau	⌇ 1830	⌇ 1930		2130	
	Benshausen	⌇ × 1835	⌇ × 1935		× 2135	
	Zella-Mehlis West	⌇ 1839	⌇ 1939		2139	
	Zella-Mehlis ► 570 4 ○	⌇ 1843	2 1943		2143	
	Zella-Mehlis	⌇ 1847	1950		2151	
	Suhl ○	⌇ 1852	1955		2156	
	nach					
	► Zella-Mehlis 570 4	1937	2 2008		2208	
	Arnstadt Hbf ○	2005	⌇ 2049		2249	
	Erfurt Hbf 8 ○	2023	2 2105		2310	

1 nicht 26. Dez, 14., 17. Apr, 1., 25. Mai, 5. Jun, 3., 31. Okt
2 nicht 24., 31. Dez
3 Mo - Fr, nicht 26. Dez, 14., 17. Apr, 1., 25. Mai, 5. Jun, 3., 31. Okt
4 nicht 25. Dez, 1. Jan

× Halt auf Verlangen. Bitte Haltewunschtaste betätigen.

Süd-Thüringen-Bahn GmbH, Am Rasenrain 16, 99086 Erfurt

573 Suhl - Zella-Mehlis - Schmalkalden - Wernshausen *Süd-Thüringen-Bahn* ← 573

Süd-Thüringen-Bahn ...die Bahn, die uns verbindet

STB 43 Zella-Mehlis - Schmalkalden - Wernshausen

	Zug	STB43 74027	STB43 74031	STB43 74033	STB43 74035	STB43 74037	STB43 74039	STB43 74041	STB43 74043	STB43 74045	STB43 74047	STB43 74049	STB43 74051	STB43 74053	STB43 74055	STB43 74057	STB43 74059
		Mo-Fr 1	Mo-Fr 1	Mo-Fr 1	Mo-Fr 1		Mo-Fr 1			Mo-Fr 1		Mo-Fr 1		Mo-Fr 1		Mo-Fr 1	
von																	
Suhl				4 23		4 5 24	5 50	3 6 51	7 58	8 56	9 58	10 56	11 58	12 56	13 58	14 56	15 58
Zella-Mehlis ►	570 ○			4 29		4 5 30	5 56	3 6 56	8 03	9 02	10 03	11 02	12 03	13 02	14 03	15 02	16 03
Zella-Mehlis	4			4 51		3 5 52	6 32	3 7 11	8 07	9 07	10 07	11 07	12 07	13 07	14 07	15 09	16 07
Zella-Mehlis West				4 55		5 56	6 36	7 15	8 11	9 11	10 11	11 11	12 11	13 11	14 11	15 13	16 11
× Benshausen				4 59		6 00	6 40	7 19	8 15	9 15	10 15	11 15	12 15	13 15	14 15	15 17	16 15
Viernau				5 04		6 05	6 45	7 24	8 20	9 20	10 20	11 20	12 20	13 20	14 20	15 22	16 20
Steinbach-Hallenberg				5 09		6 09	6 49	7 28	8 27	9 27	10 27	11 27	12 27	13 27	14 27	15 27	16 27
× Altersbach				5 11		6 12	6 52	7 31	8 29	9 29	10 29	11 29	12 29	13 29	14 29	15 29	16 29
Schmalkalden-Fachhochschule				5 21		6 22	7 02	7 40	8 39	9 39	10 39	11 39	12 39	13 39	14 39	15 39	16 39
Schmalkalden	3 ○			5 23		3 6 25	7 05	7 43	8 42	9 42	10 42	11 42	12 42	13 42	14 42	15 42	16 42
Schmalkalden		4 24	4 54	5 24	5 52	6 36		7 44	8 43	9 43	10 43	11 43	12 43	13 43	14 43	15 43	16 43
Auehütte		4 26	4 56	5 26	5 54	6 38		7 46	8 45	9 45	10 45	11 45	12 45	13 45	14 45	15 45	16 45
Mittelschmalkalden		4 28	4 58	5 28	5 56	6 40		7 48	8 47	9 47	10 47	11 47	12 47	13 47	14 47	15 47	16 47
Niederschmalkalden		4 31	5 01	5 31	5 59	6 43		7 51	8 50	9 50	10 50	11 50	12 50	13 50	14 50	15 50	16 50
Wernshausen	2 ○	4 33	5 03	5 33	6 02	6 46		3 7 53	8 52	9 52	10 52	11 52	12 52	13 52	14 52	15 52	16 52
nach																	
Wernshausen	575	4 38	5 37	5 37	6 51	6 51		7 58	8 58	9 58	10 58	11 58	12 58	13 58	14 58	15 58	16 58
Meiningen	○	5 01	5 59	5 59	7 07	7 07		8 14	9 14	10 14	11 14	12 14	13 14	14 14	15 14	16 14	17 14
Wernshausen	575	4 36	5 06	6 05	6 05	6 52		7 58	8 58	9 58	10 58	11 58	12 58	13 58	14 58	15 58	16 58
Bad Salzungen	○	4 49	5 19	6 17	6 17	7 05		8 10	9 10	10 10	11 10	12 10	13 10	14 10	15 10	16 10	17 10
Eisenach	○	5 17	5 44	6 43	6 43	7 41		8 41	9 41	10 41	11 41	12 41	13 41	14 41	15 41	16 41	17 41
Erfurt Hbf	570			4 00		5 00	5 00	3 6 02	6 45	7 34	8 46	9 34	10 46	11 34	12 45	3 14 05	14 46
Arnstadt Hbf				4 16		5 16	5 16	6 21	7 06	7 51	9 06	9 51	11 06	11 51	13 06	14 26	15 06
► Zella-Mehlis	○			4 47		5 44	5 44	3 6 56	7 49	8 19	9 48	10 19	11 48	12 19	13 48	3 15 05	15 48

	Zug	STB43 74061	STB43 74063	STB43 74065	STB43 74067	STB43 74069	STB43 74071
		Mo-Fr 1					2
von							
Suhl		16 56	17 58	3 18 56	2 19 58		22 00
Zella-Mehlis ►	570 ○	17 02	18 03	19 02	2 20 03		22 05
Zella-Mehlis	4	17 09	18 07	19 07	2 20 07		22 10
Zella-Mehlis West		17 13	18 11	19 11	20 11		22 14
× Benshausen		17 17	18 15	19 15	20 15		22 18
Viernau		17 22	18 20	19 20	20 20		22 23
Steinbach-Hallenberg		17 27	18 27	19 27	20 27		22 27
× Altersbach		17 29	18 29	19 29	20 29		22 29
Schmalkalden-Fachhochschule		17 39	18 39	19 39	20 39		22 39
Schmalkalden	3 ○	17 42	18 42	19 42	20 42		22 42
Schmalkalden		17 43	18 43	19 43	20 43	3 21 43	22 46
Auehütte		17 45	18 45	19 45	20 45	21 45	22 48
Mittelschmalkalden		17 47	18 47	19 47	20 47	21 47	22 50
Niederschmalkalden		17 50	18 50	19 50	20 50	21 50	22 53
Wernshausen	2 ○	17 52	18 52	3 19 52	2 20 52	3 21 52	22 55
nach							
Wernshausen	575	17 58	18 58	19 58	2 20 58	2 21 58	23 06
Meiningen	○	18 14	19 14	20 14	2 21 15	2 22 15	23 23
Wernshausen	575	17 58	2 18 58	2 19 58	2 20 58	2 21 58	
Bad Salzungen	○	18 10	19 10	20 10	21 10	22 10	
Eisenach	○	18 41	2 19 41	2 20 41	2 21 41	2 22 36	
Erfurt Hbf	570	3 16 05	16 46	17 34	18 46		20 48
Arnstadt Hbf		16 26	17 06	17 51	19 06		21 06
► Zella-Mehlis	○	3 17 05	17 48	18 19	19 48		21 49

1 nicht 26. Dez, 14., 17. Apr, 1., 25. Mai, 5. Jun, 3., 31. Okt
2 nicht 24., 31. Dez
3 Mo - Fr, nicht 26. Dez, 14., 17. Apr, 1., 25. Mai, 5. Jun, 3., 31. Okt
4 nicht 25. Dez, 1. Jan

× Halt auf Verlangen. Bitten Haltewunschtaste betätigen.

Süd-Thüringen-Bahn GmbH, Am Rasenrain 16, 99086 Erfurt

575 Eisenach - Wernshausen - Meiningen *Süd-Thüringen-Bahn* ➔ 575

Süd-Thüringen-Bahn ...die Bahn, die uns verbindet

STB 41 Eisenach - Meiningen - Grimmenthal - Eisfeld - Sonneberg

km	Zug	STB41 74140	STB41 74104	STB41 74176	STB41 74106	STB41 74020	STB41 74108	STB41 74110	STB41 74112	STB41 74114	STB41 74116	STB41 74118	STB41 74120	STB41 74076	STB41 74122	STB41 74124	STB41 74078
		Mo-Fr 1		Sa, So 2	Mo-Fr 1	Mo-Fr 1								Sa, So 2	Mo-Fr 1		Sa, So 2
	von																
0	**Eisenach**	3 55	5 4 50	6 04	6 04	6 29	7 15	8 15	9 15	10 15	11 15	12 15	13 15	14 15	14 15	15 15	16 15
8	Förtha (Eisenach)	4 01	4 56	6 10	6 10	6 39	7 21	8 21	9 21	10 21	11 21	12 21	13 21	14 21	14 21	15 21	16 21
13	Marksuhl	4 06	5 05	6 15	6 15	6 44	7 27	8 27	9 27	10 27	11 27	12 27	13 27	14 27	14 27	15 27	16 27
17	Ettenhausen	4 09	5 08	6 19	6 19	6 48	7 31	8 31	9 31	10 31	11 31	12 31	13 31	14 31	14 31	15 31	16 31
20	Oberrohn	4 12	5 11	6 27	6 27	6 51	7 34	8 34	9 34	10 34	11 34	12 34	13 34	14 34	14 34	15 34	16 34
27	Bad Salzungen ○	4 19	5 19	6 35	6 35	6 59	7 41	8 41	9 41	10 41	11 41	12 41	13 41	14 41	14 41	15 41	16 41
	Bad Salzungen	4 20	5 22	6 35	6 35		7 42	8 42	9 42	10 42	11 42	12 42	13 42	14 42	14 42	15 42	16 42
31	Immelborn	4 24	5 26	6 40	6 40		7 46	8 46	9 46	10 46	11 46	12 46	13 46	14 46	14 46	15 46	16 46
37	Breitungen (Werra)	4 29	5 31	6 45	6 45		7 51	8 51	9 51	10 51	11 51	12 51	13 51	14 51	14 51	15 51	16 51
41	**Wernshausen** 573 2 ○	4 34	5 35	6 50	6 50		7 56	8 56	9 56	10 56	11 56	12 56	13 56	14 56	14 56	15 56	16 56
	Wernshausen	4 38	5 37	6 51	6 51		7 58	8 58	9 58	10 58	11 58	12 58	13 58	14 58	14 58	15 58	16 58
45	Schwallungen	4 41	5 40	6 54	6 54		8 01	9 01	10 01	11 01	12 01	13 01	14 01	15 01	15 01	16 01	17 01
48	Wasungen	4 45	5 44	6 58	6 58		8 05	9 05	10 05	11 05	12 05	13 05	14 05	15 05	15 05	16 05	17 05
55	Walldorf (Werra)	4 56	5 54	7 03	7 03		8 10	9 10	10 10	11 10	12 10	13 10	14 10	15 10	15 10	16 10	17 10
61	**Meiningen** 570,815 ○	5 01	5 5 59	7 07	7 07		8 14	9 14	10 14	11 14	12 14	13 14	14 14	15 14	15 14	16 14	17 14
	nach		Neuhausam Rennweg				Neuhausam Rennweg		Neuhausam Rennweg		Neuhausam Rennweg		Neuhausam Rennweg			Neuhausam Rennweg	
	Meiningen 569	*5 06*	6 11	7 19	7 19		8 22	9 19	10 22	11 19	12 22	13 19	14 22	15 19	15 19	16 22	17 19
	Grimmenthal ○	*5 12*	6 17	7 25	7 25		8 28	9 25	10 28	11 25	12 28	13 25	14 28	15 25	15 25	16 28	17 25
	Eisfeld ○		7 07	8 15	8 20		9 15	10 15	11 15	12 15	13 15	14 15	15 15	16 15	16 20	17 15	18 15
	Sonneberg (Thür) Hbf ○		7 59				9 59		11 59		13 59		15 59			17 59	

Zug	STB41 74126	STB41 74128	STB41 74130	STB41 74132	STB41 74134	STB41 74136	STB41/44 74138 74166	STB41 74138	STB41 74028
	Mo-Fr 1				3	3	Fr, Sa 4	3	3
von									
Eisenach	16 15	17 15	18 15	19 15	20 15	21 15	22 20	22 20	23 12
Förtha (Eisenach)	16 21	17 21	18 21	19 21	20 21	21 21	22 30	22 30	23 18
Marksuhl	16 27	17 27	18 27	19 27	20 27	21 27	22 35	22 35	23 23
Ettenhausen	16 31	17 31	18 31	19 31	20 31	21 31	22 39	22 39	23 26
Oberrohn	16 34	17 34	18 34	19 34	20 34	21 34	22 42	22 42	23 29
Bad Salzungen ○	16 41	17 41	18 41	19 41	20 41	21 41	22 49	22 49	23 37
Bad Salzungen	16 42	17 42	18 42	19 42	20 42	21 42	22 50	22 50	
Immelborn	16 46	17 46	18 46	19 46	20 46	21 46	22 54	22 54	
Breitungen (Werra)	16 51	17 51	18 51	19 51	20 51	21 51	22 58	22 58	
Wernshausen 573 2 ○	16 56	17 56	18 56	19 56	20 56	21 56	23 02	23 02	
Wernshausen	16 58	17 58	18 58	19 58	20 58	21 58	23 06	23 06	
Schwallungen	17 01	18 01	19 01	20 01	21 01	22 01	23 09	23 09	
Wasungen	17 05	18 05	19 05	20 05	21 05	22 05	23 13	23 13	
Walldorf (Werra)	17 10	18 10	19 10	20 10	21 10	22 10	23 18	23 18	
Meiningen 570,815 ○	17 14	18 14	19 14	20 14	21 15	22 15	23 23	23 23	
nach							Plaue (Thür)		
Meiningen 569	17 19	18 22	3 19 19	3 20 22	*21 36*	22 27	23 26		
Grimmenthal ○	17 25	18 28	19 25	20 28	*21 43*	22 33	23 32		
Eisfeld ○	18 20	19 15	3 20 20	3 21 18		23 13			
Sonneberg (Thür) Hbf ○		19 59							

Süd-Thüringen-Bahn GmbH, Am Rasenrain 16, 99086 Erfurt

1 nicht 26. Dez, 14., 17. Apr, 1., 25. Mai, 5. Jun, 3., 31. Okt
2 auch 26. Dez, 14., 17. Apr, 1., 25. Mai, 5. Jun, 3., 31. Okt
3 nicht 24., 31. Dez
4 nicht 24., 31. Dez
5 Mo - Fr; nicht 26. Dez, 14., 17. Apr, 1., 25. Mai, 5. Jun, 3., 31. Okt

575 Meiningen - Wernshausen - Eisenach *Süd-Thüringen-Bahn* ← 575

Süd-Thüringen-Bahn ...die Bahn, die uns verbindet

STB 41 Sonneberg - Eisfeld - Grimmenthal - Meiningen - Eisenach

	Zug	STB41 74103	STB41 74105	STB41 74107	STB41 74109	STB41 74111	STB41 74113	STB41 74115	STB41 74175	STB41 74117	STB41 74119	STB41 74121	STB41 74123	STB41 74125	STB41 74127	STB41 74129	STB41 74131
		Mo-Fr 1	Mo-Fr 1	Sa,So 2	Mo-Fr 1			Mo-Fr 1	Sa,So 2								Mo-Fr 1
Sonneberg (Thür) Hbf	569						5 46			8 02		10 02		12 02		14 02	
Eisfeld			4 01			6 5 36	6 36	7 45	7 45	8 45	9 45	10 45	11 45	12 45	13 45	14 45	15 45
Grimmenthal			4 40		*5 34*	6 24	7 26	8 29	8 29	9 26	10 29	11 26	12 29	13 26	14 29	15 26	16 29
Meiningen	○		4 46		*5 41*	6 30	7 32	8 35	8 35	9 32	10 35	11 32	12 35	13 32	14 35	15 32	16 35
	von									Neuhaus am Rennweg		Neuhaus am Rennweg		Neuhaus am Rennweg		Neuhaus am Rennweg	
Meiningen	570.815	4 18	4 47	5 26	5 46	6 32	7 39	8 39	8 39	9 39	10 39	11 39	12 39	13 39	14 39	15 39	16 39
Walldorf (Werra)		4 22	4 52	5 31	5 51	6 37	7 43	8 43	8 43	9 43	10 43	11 43	12 43	13 43	14 43	15 43	16 43
Wasungen		4 28	4 57	5 36	5 57	6 42	7 49	8 49	8 49	9 49	10 49	11 49	12 49	13 49	14 49	15 49	16 49
Schwallungen		4 31	5 01	5 40	6 00	6 45	7 52	8 52	8 52	9 52	10 52	11 52	12 52	13 52	14 52	15 52	16 52
Wernshausen	573 2 ○	4 35	5 04	5 43	6 04	6 49	7 56	8 56	8 56	9 56	10 56	11 56	12 56	13 56	14 56	15 56	16 56
Wernshausen		4 36	5 06	5 44	6 05	6 52	7 58	8 58	8 58	9 58	10 58	11 58	12 58	13 58	14 58	15 58	16 58
Breitungen (Werra)		4 40	5 10	5 48	6 09	6 56	8 02	9 02	9 02	10 02	11 02	12 02	13 02	14 02	15 02	16 02	17 02
Immelborn		4 45	5 15	5 53	6 13	7 01	8 06	9 06	9 06	10 06	11 06	12 06	13 06	14 06	15 06	16 06	17 06
Bad Salzungen	○	4 49	5 19	5 57	6 17	7 05	8 10	9 10	9 10	10 10	11 10	12 10	13 10	14 10	15 10	16 10	17 10
Bad Salzungen		4 49	5 20	5 58	6 18	7 10	8 11	9 11	9 11	10 11	11 11	12 11	13 11	14 11	15 11	16 11	17 11
Oberrohn		4 57	5 27	6 05	6 26	7 17	8 18	9 18	9 18	10 18	11 18	12 18	13 18	14 18	15 18	16 18	17 18
Ettenhausen		5 00	5 30	6 08	6 29	7 20	8 21	9 21	9 21	10 21	11 21	12 21	13 21	14 21	15 21	16 21	17 21
Marksuhl		5 04	5 34	6 17	6 33	7 30	8 30	9 30	9 30	10 30	11 30	12 30	13 30	14 30	15 30	16 30	17 30
Förtha (Eisenach)		5 09	5 38	6 21	6 37	7 34	8 34	9 34	9 34	10 34	11 34	12 34	13 34	14 34	15 34	16 34	17 34
Eisenach	○	5 17	5 44	6 29	6 43	7 41	8 41	9 41	9 41	10 41	11 41	12 41	13 41	14 41	15 41	16 41	17 41
	nach																

	Zug	STB41 74077	STB41 74133	STB41 74135 74079	STB41 74137	STB41 74139	STB41 74141
		Sa,So 2					3
Sonneberg (Thür) Hbf	569		16 02		18 02		20 02
Eisfeld		15 45	16 45	17 45	18 45	19 45	20 45
Grimmenthal		16 29	17 26	18 29	19 26	20 29	21 29
Meiningen	○	16 35	17 32	18 35	19 32	20 35	21 35
	von		Neuhaus am Rennweg		Neuhaus am Rennweg		Neuhaus am Rennweg
Meiningen	570.815	16 39	17 39	3 18 39	3 19 39	3 20 39	21 39
Walldorf (Werra)		16 43	17 43	18 43	19 43	20 43	21 43
Wasungen		16 49	17 49	18 49	19 49	20 49	21 49
Schwallungen		16 52	17 52	18 52	19 52	20 52	21 52
Wernshausen	573 2 ○	16 56	17 56	18 56	19 56	20 56	21 56
Wernshausen		16 58	17 58	18 58	19 58	20 58	21 58
Breitungen (Werra)		17 02	18 02	19 02	20 02	21 02	22 02
Immelborn		17 06	18 06	19 06	20 06	21 06	22 06
Bad Salzungen	○	17 10	18 10	19 10	20 10	21 10	22 10
Bad Salzungen		17 11	18 11	19 11	20 11	21 11	22 11
Oberrohn		17 18	18 18	19 18	20 18	21 18	22 18
Ettenhausen		17 21	18 21	19 21	20 21	21 21	22 21
Marksuhl		17 30	18 30	19 30	20 30	21 30	22 25
Förtha (Eisenach)		17 34	18 34	19 34	20 34	21 34	22 29
Eisenach	○	17 41	18 41	3 19 41	3 20 41	3 21 41	22 36
	nach						

Süd-Thüringen-Bahn GmbH, Am Rasenrain 16, 99086 Erfurt

1 nicht 26. Dez, 14., 17. Apr, 1., 25. Mai, 5. Jun, 3., 31. Okt
2 auch 26. Dez, 14., 17. Apr, 1., 25. Mai, 5. Jun, 3., 31. Okt
3 nicht 24., 31. Dez
6 Mo - Fr, nicht 26. Dez, 14., 17. Apr, 1., 25. Mai, 5. Jun, 3., 31. Okt

Mein persönlicher Fahrplan

Abfahrtsort	Fahrtziel	Linie	Abfahrtszeit	Umsteigen	Ankunftszeit	Anmerkungen

Mein persönlicher Fahrplan

Abfahrtsort	Fahrtziel	Linie	Abfahrtszeit	Umsteigen	Ankunftszeit	Anmerkungen

Mein persönlicher Fahrplan

Abfahrtsort	Fahrtziel	Linie	Abfahrtszeit	Umsteigen	Ankunftszeit	Anmerkungen

Ski fahren, Fahrrad fahren & wandern
mit

Verlag
grünes herz®



Weitere Informationen und Produkte unter
www.gruenes-herz.de

Ilmenau und
Ostseebad Wustrow
Tel.: 03677 / 46628-0
info@gruenes-herz.de

Notizen

Notizen

Notizen

Frühjahr 2017:

Neue Ausgabe

"Mit Bahn & Rad durch Thüringen"

Reizvolle Radtouren durch den Freistaat mit dem öffentlichen Nahverkehr

adfc Thüringen

Die Bahn und (viele) Busse befördern Ihr Rad.
Wir fördern den Radverkehr!

Notizen

Notizen

Notizen